

Заказчик – ГКУ «Главтатдортранс»

*Реконструкция автодороги «Люга – Старая Юмья» – Верхний  
Кумор» в Кукморском муниципальном районе Республики  
Татарстан*

*ПРОЕКТНАЯ ДОКУМЕНТАЦИЯ*

*Раздел 10. «Иная документация»*

*Проект планировки и межевания территории.  
Обосновывающие материалы*

*5692-ППТ*

*Том 10.3*



**ТАТДОРПРОЕКТ**

ИНСТИТУТ ПО ПРОЕКТИРОВАНИЮ  
ОБЪЕКТОВ ДОРОЖНОГО ХОЗЯЙСТВА  
РЕСПУБЛИКИ ТАТАРСТАН

Заказ № 5692

Экземпляр \_\_

**Заказчик – ГКУ «Главтатдортранс»**

**Реконструкция автодороги «Люга – Старая Юмья» –  
Верхний Кумор»  
в Кукморском муниципальном районе Республики  
Татарстан**

**ПРОЕКТНАЯ ДОКУМЕНТАЦИЯ**

**Раздел 10. «Иная документация»**

**Проект планировки и межевания территории.  
Обосновывающие материалы**

**5692-ППТ**

**Том 10.3**

**Генеральный директор**

**М.Ю. Миронов**

**Заместитель генерального директора**

**М.М. Якушев**

**Главный инженер проекта**

**А.И. Галиев**

**2016**

Взамен инв. №

Подпись и дата

Инв. № подл

Согласовано

Взам. инв. №

Подп. и дата

Инв. № подл.

Обозначение	Наименование	Примечание							
5692-ППТ2.С	Содержание тома								
5692-СП	Состав проектной документации								
5692-ППТ2.ПЗ	<b>Положение о размещении объектов капитального строительства и характеристиках планируемого развития территории. Пояснительная записка</b>								
	Введение	1							
	1. Обоснование положений по размещению линейного объекта	3							
	2. Обоснование параметров линейного объекта, планируемого к размещению	4							
	2.1. Расчет интенсивности движения по планируемой проектом планировки автодороги «Люга – Старая Юмья»-Верхний Кумор	4							
	2.2. Параметры планируемого к размещению линейного объекта	5							
	3. Проектная организация территории	5							
	3.1 Планировочная организация территории	5							
	3.2 Обоснование размещения линейного объекта на планируемой территории	6							
	3.3 Обоснование размещения линейного объекта с учетом особых условий использования территорий и мероприятий по сохранению объектов культурного наследия.	7							
	4. Защита территории от чрезвычайных ситуаций природного и техногенного характера, мероприятия по гражданской обороне	7							
	<b>Приложения</b>								
Приложение А	Техническое задание на разработку проекта планировки с проектом межевания в его составе	8							
Приложение Б	Постановление исполнительного комитета Кукморского муниципального района Республики Татарстан «О разработке проекта планировки и проекта межевания территории, расположенного в границах Кукморского муниципального района Республики Татарстан, для реконструкции автодороги «Люга – Старая Юмья» - Верхний Кумор» в Кукморском муниципальном районе Республики Татарстан»	12							
5692 – ППТ2.С									
Изм.	Код.уч.	Лист	№ док.	Подп.	Дата	Содержание	Стадия	Лист	Листов
					2016		П	1	2
							АО «Институт «Татдорпроект»		

5692 – ППТ2.С

Содержание

АО «Институт  
«Татдорпроект»

Обозначение	Наименование	Примечание
Приложение В	Письмо от исполнительного комитета Кукморского муниципального района Республики Татарстан о согласовании разработки документации по планировке территории по объекту «Люга – Старая Юмья» - Верхний Кумор» в Кукморском муниципальном районе Республики Татарстан»	13
Приложение Г	Письмо департамента по недропользованию по Приволжскому Федеральному округу об отсутствии (наличии) полезных ископаемых	14
Приложение Д	Письмо министерства экологии и природных ресурсов РТ об отсутствии (наличии) общераспространенных полезных ископаемых	15
Приложение Е	Технические условия по защите линии связи ПАО «Таттелеком».	16
Приложение Ж	Технические условия от ЭПУ «Центргаз» на пересечение автодороги с газопроводами	17
Приложение З	Письмо совета Среднекуморского сельского поселения, о согласовании реконструкции автодороги без переустройства сетей водоснабжения	19
Приложение И	Перечень образуемых земельных участков	20
Приложение К	Перечень частей земельных участков с особыми условиями использования территории	23
Приложение Л	Ведомость координат опорных точек границы полосы отвода под планируемое размещение объекта строительства.	26
<b>Графическая часть</b>		
5692-ППТ2.1	Схема использования территории в период подготовки проекта планировки территории М1:5000	
5692- ППТ2.2	Схема транспортной инфраструктуры Среднекуморского сельского поселения (существующее положение) М1:10000	
5692- ППТ2.3	Схема транспортной инфраструктуры Среднекуморского сельского поселения (проектное предложение) М1:10000	
5692- ППТ2.4	Схема границы зон с особыми условиями использования территории М1:10000	
5692- ППТ2.5-2.8	Схема инженерной инфраструктуры в с. Средний Кумор и д. Верхний Кумор М1:1000	
5692- ППТ2.9-2.12	Чертеж межевания территории. (основной чертеж) М1:1000	
5692ППТ 2.13-2.16	Чертеж межевания территории. (границы зон с особыми условиями использования территории) М1:1000	
<b>5692-ППТ2.С</b>		
		Лист
		2
Изм.	Кол.уч.	Лист
№ док.	Подп.	Дата

Взам. инв. №	
Подп. и дата	
Инв. № подл.	

**Реконструкция автодороги «Люга – Старая Юмья» - Верхний Кумор» в Кукморском муниципальном районе Республики Татарстан.**

Номер тома	Обозначение	Наименование	Примечание
<b>Раздел 1 "Пояснительная записка"</b>			
1	5692 - ПЗ	Общая пояснительная записка	
<b>Приложения к пояснительной записке</b>			
1.1	5692 - ИРД	Исходная разрешительная документация. Материалы согласований	
1.2	5692- ИГ	Технический отчет об инженерно-геологических изысканиях.	
1.3	5692- ИИ	Технический отчет об инженерно-геодезических изысканиях.	
1.4	5692 – ИЭИ, ИГМИ	Технический отчет об инженерно-экологических и гидрометеорологических изысканиях.	
1.5	5692-АИ	Отчет о проведенных археологических изысканиях	
<b>Раздел 2 "Проект полосы отвода"</b>			
2	5692 - ППО	Проект полосы отвода	
<b>Раздел 3 "Технологические и конструктивные решения линейного объекта. Искусственные сооружения"</b>			
3.1	5692-ТКР.АД	<b>Подраздел 1. Автомобильные дороги</b>	
		<b>Подраздел 2. Инженерные коммуникации</b>	
3.2.1	5692-ТКР.ЭС	Книга 1. Переустройство сетей электроснабжения	
3.2.2	5692-ТКР.СС	Книга 2. Переустройство сетей связи	
3.2.3	5692-ТКР.ГСН	Книга 3. Переустройство сетей газоснабжения	
<b>Раздел 4. «Здания, строения и сооружения, входящие в инфраструктуру линейного объекта»</b>			
		<b>Подраздел 1. Архитектурно-строительные решения</b>	Не требуется

Согласовано:

Инв. № подл.

Подп. И дата

Инв. № подл.

						<b>СП-5692</b>		
<i>Изм.</i>	<i>Кол.уч</i>	<i>Лист</i>	<i>№ док</i>	<i>Подп.</i>	<i>Дата</i>			
						<i>Состав проекта</i>		
						<i>Стадия</i>	<i>Лист</i>	<i>Листов</i>
						II		

Номер тома	Обозначение	Наименование	Примечание
<b>Раздел 5 "Проект организации строительства"</b>			
5.1	5692 - ПОС	Проект организации строительства	
<b>Раздел 6 «Проект организации работ по сносу (демонтажу) линейного объекта»</b>			
6	5692 - ПОД	Проект организации работ по сносу (демонтажу) объектов строительства	Не требуется
<b>Раздел 7 "Мероприятия по охране окружающей среды"</b>			
7	5692 – ООС	Мероприятия по охране окружающей среды.	
<b>Раздел 8 "Мероприятия по обеспечению пожарной безопасности"</b>			
8	5692 – ПБ	Мероприятия по обеспечению пожарной безопасности	Не требуется
<b>Раздел 9 "Смета на строительство"</b>			
		<b>Подраздел 1. Объектная и локальные сметы</b>	
9.2.1	5692-СМ1	Книга1. Объектная и локальные сметы на реконструкцию автомобильной дороги	
9.2.2	5692-СМ2	Книга2. Локальная смета на переустройство инженерных коммуникаций	
		<b>Подраздел 3. Сводный сметный расчёт</b>	
9.3	5692 - ССР	Сводный сметный расчет	
<b>Раздел 10 "Иная документация в случаях, предусмотренных федеральными законами"</b>			
10.1	5692 - ГОЧС	Инженерно-технические мероприятия по гражданской обороне и предупреждению чрезвычайных ситуаций	Не требуется
10.2	5692–ППТ	Книга 1. Проект планировки и межевания территории. Утверждаемая часть	
10.3	5692–ППТ	Книга 2. Проект планировки и межевания территории. Обосновывающие материалы	

Взам. инв. №	
Подп. и дата	
Инв. № подл.	

							5692- СП	Лист
								2
Изм.	Кол.уч	Лист	№док.	Подп.	Дата			

## ВВЕДЕНИЕ

Проект планировки и проект межевания территории (ППиПМ) размещения объекта «Реконструкция автодороги «Люга – Старая Юмья» - Верхний Кумор в Кукморском муниципальном районе Республики Татарстан» в границах муниципального образования Среднекуморского сельского поселения Кукморского района Республики Татарстан выполняется АО «Институт «Татдорпроект» на основании Задания на разработку (ППиПМ).

Документация по планировке территории разрабатывается на основе законов, иных нормативно-правовых актов Российской Федерации, Республики Татарстан, местных нормативов Кукморского района Республики Татарстан, а также нормативно-технических документов:

**• 1. Законы Российской Федерации:**

- Федеральный закон «О введении в действие Градостроительного кодекса Российской Федерации» (№ 191-ФЗ от 29.12.2004 г.);
- Градостроительный кодекс Российской Федерации (№ 190-ФЗ от 29.12.2004 г.) (ред. от 24.11.2014г.);
- Федеральный закон «О внесении изменений в Федеральный Закон «О содействии развитию жилищного строительства» и отдельные законодательные акты Российской Федерации (№ 343-ФЗ от 23.12.2009 г.);
- Земельный кодекс Российской Федерации (№ 136-ФЗ от 28.09.2001г.) (ред. 28.12.2013г.);
- Лесной кодекс Российской Федерации (№200-ФЗ от 04.12.2006г.) (ред. от 21.07.2014 г.);
- Водный кодекс Российской Федерации (№74-ФЗ от 03.06.2006 г.) (ред. от 22.10.2014г.);
- Федеральный закон «Об особо охраняемых природных территориях» (№33-ФЗ от 14.03.1995 г.) (с изменениями на 13.07.2015 г.);
- Федеральный закон «Об общих принципах организации местного самоуправления в Российской Федерации» (№131-ФЗ от 06.10.2003 г.) (в ред. от 29.06.2015 г.);
- Федеральный закон «О Стратегическом планировании в Российской Федерации» от 28 июня 2014 года № 172-ФЗ;
- Федеральный закон «Об автомобильных дорогах и о дорожной деятельности в Российской Федерации и о внесении изменений в отдельные законодательные акты Российской Федерации» от 8 ноября 2007 года № 257-ФЗ;
- Постановление Правительства РФ от 24 февраля 2009 г. N 160 "О порядке установления охранных зон объектов электросетевого хозяйства и особых условий использования земельных участков, расположенных в границах таких зон" (с изменениями и дополнениями)
- Приказ Министерства экономического развития РФ от 1 сентября 2014 г. N 540 «Об утверждении классификатора видов разрешенного использования земельных участков»
- Постановление Правительства РФ от 2 сентября 2009 г. N 717 "О нормах отвода земель для размещения автомобильных дорог и (или) объектов дорожного сервиса" (с изменениями и дополнениями)

		Данилов В.И.	Гараева М.В.
Вед. эксп.			
Вед. эксп.			

Подп. и дата	

Изм	Кол.	Лист	№док	Подп.	Дата
Инь.№ под					

5692-ППТ2.ПЗ

Материалы по обоснованию.  
Пояснительная записка

Стадия	Лист	Листов
П	1	7
АО «Институт Татдорпроект»		

**• 2. Строительные нормы и правила**

- СП 42. 13330.2011 Свод правил. Градостроительство. Планировка и застройка городских и сельских поселений. Актуализированная редакция СНиП 2.07.01-89\*;
- СП 34. 13330.2012 Свод правил. Автомобильные дороги. Актуализированная редакция СНиП 2.05.02-85;
- СП 47. 13330.2012 Свод правил. Инженерные изыскания для строительства. Основные положения. Актуализированная редакция СНиП 11-02-96;
- СП 111. 13330.2012 Свод правил. Инструкция о порядке разработки, согласования, экспертизы и утверждения градостроительной документации. Актуализированная редакция СНиП 11-04-2003;
- СП 115. 13330.2012 Свод правил. Геофизика опасных природных воздействий. Актуализированная редакция СНиП 22-01-95;
- СП 131. 13330.2011 Свод правил. Строительная климатология СП 131.13330.2012 Строительная климатология. Актуализированная редакция СНиП 23-01-99\*.
- СНиП 22-01-95 «Геофизика опасных природных воздействий»

**• 3. Санитарные правила и нормы (СанПиН):**

- СанПиН 2.2.1/2.1.1.1200-03 от 25.09.2007г. «Санитарно-защитные зоны и санитарная классификация предприятий, сооружений и иных объектов»;
- СанПиН 2.1.4.1110-02 «Зоны санитарной охраны источников водоснабжения и водопроводов питьевого назначения»;
- СанПиН 2971-84 «Санитарные правила и нормы защиты населения от воздействия электрического поля, создаваемого воздушными линиями электропередачи (ВЛ) переменного тока промышленной частоты» и др.

**• 4. Материалы и документы регионального и местного значения:**

- Республиканские нормативы градостроительного проектирования Республики Татарстан, утвержденные Постановлением Кабинета Министров Республики Татарстан от 27.12.2013г.;
- Постановление Кабинета Министров Республики Татарстан от 21 февраля 2011 года № 134 «Об утверждении Схемы территориального планирования Республики Татарстан (с изменениями на 27 сентября 2013 года)»;
- Схема территориального планирования Республики Татарстан, утвержденная постановлением Кабинета Министров Республики Татарстан от 21.02.2011 №134 (в редакции Постановлений КМ РТ №309 от 04.05.2013г и №686 от 27.09.2013г)
- Генеральный план Среднекуморского сельского поселения Апастовского муниципального района;
- Статус и границы сельского поселения установленные Законом Республики Татарстан от 31 января 2005года №27-ЗРТ «Об установлении границ территорий и статусе муниципального образования "Кукморский муниципальный район" и муниципальных образований в его составе»;
- Республиканские нормативы градостроительного проектирования Республики Татарстан, утвержденные распоряжением Кабинета Министров Республики Татарстан № 1753-р от 10.08.2015

**• 5. Прочие материалы:**

- Ландшафты Республики Татарстан. Региональный ландшафтно-экологический анализ. Под редакцией профессора О.П. Ермолаева. Казань. 2007.
- Батыев С.Г. «Географическая характеристика административных районов РТ» / С. Г. Батыев, А. В. Ступишин. – Казань: Издательство КГУ, 1972 г.



Проект планировки территории размещения объекта «Реконструкция автодороги «Люга - Старая Юмья» - Верхний Кумор в Кукморском муниципальном районе Республики Татарстан» Материалы по обоснованию.

- Проект районной планировки Кукморского района Татарской АССР. Пояснительная записка. Том I. – Казань: «Татгражданпроект», 1984 г.
- Атлас земель Республики Татарстан, 2005 г.
- Водные объекты Республики Татарстан. Гидрологический справочник. - Казань: ПИК «Идель-пресс», 2006. – 504 с.
- Государственный доклад о состоянии земель Республики Татарстан в 2006 году, Казань – 2007.
- Государственный доклад о состоянии природных ресурсов и об охране окружающей среды Республики Татарстан в 2001-2011 году: - Казань, 2002-2012 г.
- Государственный реестр особо охраняемых природных территорий Республики Татарстан. Казань: «Идел-Пресс», 2007 г.
- Зеленая книга РТ / Под ред. Н.П. Торсуева – Казань: Издательство КГУ, 1993 г.
- Информационный бюллетень о состоянии поверхностных водных объектов, водохозяйственных систем и сооружений на территории Республики Татарстан за 2009 г. – Казань: Изд-во «Веда», 2010. – 180 с.
- Климат Татарской АССР. – Казань: Издательство КГУ, 1983 г.
- Почвенная карта Татарской АССР / сост. и подг. к печати Киевским научно-редакционным картосоставительским предприятием ПКО «Картография» ГУК СССР в 1989 г.; ред. С.В. Яворский. – 1:600000. – Винницкая картографическая фабрика ГКУК СССР, 1990. – 1 к.: цв., табл.;84x110 см. – 2500 экз.

Основной задачей разработки проекта планировки является обоснование размещения объекта «Реконструкция автодороги «Люга - Старая Юмья» - Верхний Кумор» на территории проектирования.

## 1. Обоснование положений по размещению линейного объекта.

Проектируемый участок автодороги соединяет с. Средний Кумор и д.Верхний Кумор с существующей автодорогой с асфальтобетонным покрытием «Люга – Старая Юмья».

Направление проектируемого участка расположено с юго-востока на северо-запад, по существующему направлению автодороги «Люга – Старая Юмья» - Верхний Кумор до с. Средний Кумор, далее до д. Верхний Кумор на северо-запад по существующему направлению автодороги.

Выбранное направление определилось направлением существующих автомобильных дорог с грунтовыми покрытиями.

Начало дороги ПК0+00 расположен вблизи с.Средний Кумор на границе существующего асфальтобетонного покрытия автодороги «Люга – Старая Юмья»-Верхний Кумор. Конец дороги 28+39,75 расположен в д. Верхний Кумор.

Направление трассы выбрано с учетом санитарных зон объектов сельскохозяйственного производства, водных объектов, социальных объектов.

На территории проектируемого участка автомобильной дороги отсутствуют зарегистрированные земли историко-культурного назначения, зоны охраны недвижимых культурных и исторических ценностей.

Территории, прилегающие к зоне размещения планируемого участка строительства автодороги включают в себя земли населенных пунктов и земли сельскохозяйственного назначения. По сведениям Управления Федеральной службы государственной регистрации, кадастра и картографии территория проектирования расположена в следующих кадастровых кварталах: 16:23:050101; 16:23:050701; 16:23:050102; 16:23:050801.

На проектируемом участке зафиксированы коммуникации, пересекающие дорогу:

1. ЛЭП н. напряжения – 13 шт.
2. Подземный газ низкого давления – 5шт.
3. Подземный газ среднего давления – 3шт.
4. Подземные кабельные линии связи – 13 шт.
5. Водопроводы – 9шт
6. Теплосети – 1шт

Близкорасположенные коммуникации:

1. ЛЭП н. напряжения – 13 шт.
2. Подземный газ низкого давления – 5шт.
3. Подземный газ среднего давления – 3шт.
4. Подземные кабельные линии связи – 13 шт.
5. Водопроводы – 9шт
6. Теплосети – 1шт

Графические материалы представлены в данном томе. См. 5692- ПП2.1 «Схема использования территории в период подготовки проекта планировки территории М1:5000»; 5692- ПП2.2 «Схема транспортной инфраструктуры Среднекуморского сельского поселения (существующее положение) М1:10000» 5692- ПП2.3 «Схема транспортной инфраструктуры Среднекуморского сельского поселения (проектное предложение) М1:10000» 5692- ПП2.5-2.8 «Схема инженерной инфраструктуры М1:1000».

## 2. Обоснование параметров линейного объекта, планируемого к размещению.

### 2.1 Расчет интенсивности движения по планируемой проектом планировки автодороги «Люга – Старая Юмья»-Верхний Кумор

Расчет перспективной интенсивности движения и пропускной способности выполнен на основании следующих нормативных документов:

- ОДМ 218.2.020-2012 Методические рекомендации по оценке пропускной способности автомобильных дорог;
- Руководство по прогнозированию интенсивности движения на автомобильных дорогах;
- Руководство по оценке пропускной способности автомобильных дорог;

Подробное описание расчета интенсивности представлен в томе 5692-ПП1 «Основная утверждаемая часть» 5692-ПП1.ПЗ «Положение о размещении объектов капитального строительства и характеристиках планируемого развития территории. Пояснительная записка» п4 .5. «Расчет интенсивности движения по планируемой проектом планировки автодороги «Люга - Старая Юмья» - Верхний Кумор»

Таблица 1

*Суточный транспортный поток перспектива на 5 лет.*

	от с. Средний Кумор	от д. Верхний Кумор
Легковые	14 (авт/сут)	43 (авт/сут)
Итого в створе	57 (авт/сут)	

Согласно проведенному анализу транспортных потоков, а так же расчётным показателям на перспективу среднегодовая суточная интенсивность движения составляет 73 авт/сут, что соответствует автомобильный дороге категории V согласно СП 34.13330.2011 «Автомобильные дороги».

## 2.2. Параметры планируемого к размещению линейного объекта

Технические характеристики и параметры дороги приняты по СП 34.13330.2011 «Автомобильные дороги» и представлены в таблице 2.

Таблица 2

*Технические характеристики и параметры дороги*

№ п/п	Наименование	Измеритель	Показатель
1	Вид строительства		реконструкция
2	Категория дороги		V
3	Строительная длина	км	2,83975
4	Расчетная скорость	км/ч	60
5	Тип дорожной одежды и вид покрытия		асфальтобетон
6	Ширина земляного полотна	м	8,0
7	Ширина проезжей части	м	6,0
8	Ширина обочины	м	1
9	Ширина укрепленной части обочины	м	1
10	Количество углов поворота	шт	6
11	Наименьший радиус кривой в плане	м	250
12	Наименьший радиус в продольном профиле:		
	- выпуклых кривых	м	1328
	- вогнутых кривых	м	739
13	Наибольший продольный уклон	‰	87
14	Пересечения и примыкания в одном уровне:	шт	11

## 3. Проектная организация территории

### 3.1 Планировочная организация территории

Вертикальная планировка выполнена исходя из условий максимального сохранения естественного рельефа, почвенного покрова, отвода поверхностных вод со скоростями, исключающими возможность эрозии почвы, минимального объема земляных работ.

Основным принципом, используемым при разработке схемы вертикальной планировки территории, принято обеспечение возвышения отметок верха покрытия дороги над высотой уровня горизонта подпертой воды на водопропускных трубах, а также из условия снегонезаносимости автомобильной дороги. Графические материалы представлены в томе 5692-ПП1 «Основная утверждаемая часть». См. графические материалы 5692-ПП1.6 – 1.9 «Схема вертикальной планировки и инженерной подготовки территории М1:1000»

### 3.2 Обоснование размещения линейного объекта на планируемой территории.

Формирование проектных границ земельных участков производится в пределах границ кадастровых кварталов 16:23:050101; 16:23:050701; 16:23:050102; 16:23:050801;

Площадь территории в границах рассмотрения составляет 8,701762 га. В качестве общих методических нормативных материалов использовано Положение о порядке установления границ землепользований в застройке городов и других поселений (утв. постановлением Правительства Российской Федерации от 2 февраля 1996г. № 105).

Формирование проектных границ земельных участков выполнено с соблюдением следующих принципов:

- учет существующей градостроительной ситуации и фактического использования территории (на рассматриваемой территории объектов капитального строительства нет);
- обеспечение доступа к формируемым земельным участкам путем установления границ территорий общего пользования, в том числе внутри красных линий;
- учет границ земельных участков, зарегистрированных в государственном кадастре недвижимости.

Проектом межевания предусматривается образование земельных участков из неразграниченных земель, находящихся в государственной собственности а также землях сельскохозяйственного значения находящихся в частной собственности. В соответствии с таблицей «Сведения о земельных участках и объектах недвижимости в границах полосы отвода» (См. 5692- ПП.1 Приложение Д) Территория, предусмотренная под разработку проекта планировки и межевания расположена большей частью в пределах границ земельных участков с кадастровыми номерами 16:23:050701:2; 16:23:050701; 16:23:050102:31; 16:23:050801; находящихся в собственности государства а также 16:23:050801:17 ; 16:23:050101:24; 16:23:050102:22; 16:23:050102:17; 16:23:050101:13; 16:23:050101:15 находящихся в частной собственности у АО "Вамин" частично на землях населенного пункта с. Средний Кумор и д.Верхний Кумор; 16:23:000000:461; 16:23:050102:29; 16:23:050102:45 – частные земли.

В проектной документации приведено обоснование размеров полосы отвода с учетом расположения земляного полотна, коммуникаций, элементов обстановки дороги, искусственных сооружений, водоотводных устройств. На стадии составления проектной документации уточнены площади земель, подлежащие постоянному и временному отводу.

Площади отвода земель, необходимые для строительства рассматриваемого участка дороги, определены согласно поперечным профилям земляного полотна, продольному профилю, наличию примыканий в одном уровне. Движение строительной техники в период строительства осуществляется в полосе постоянного и временного отводов.

Раздел существующих земельных участков с целью закрепления и перевода земельных участков в категорию земель промышленности осуществляется в частном порядке с согласия собственника земельного участка.

Графические материалы представлены в томе. 10.2 Проект планировки и межевания территории. Обосновывающие материалы. Графическая часть 5692- ПП2.9 – 2.12 «Чертеж межевания территории. (основной чертеж) М1:1000». 5637-ПП2.13 – 2.16 «Чертеж межевания территории. (границы зон с особыми условиями) М1:1000» Приложение И «Перечень образуемых земельных участков» Приложение К «Перечень частей земельных участков с особыми условиями использования территории»

### 3.3. Обоснование размещения линейного объекта с учетом особых условий использования территорий и мероприятий по сохранению объектов культурного наследия.

Согласно заключения Министерства культуры Республики Татарстан о наличии ограничений для территорий, подлежащих хозяйственному освоению по объектам культурного наследия, расположенные в границах Кукморского района. На момент составления заключения Министерство культуры Республики Татарстан не имеет данных об отсутствии на указанных землях объектов культурного наследия, включенных в реестр, выявленных объектов культурного наследия либо объектов, обладающих признаками объекта культурного наследия.

В соответствии с п. 2-3 Федерального закона от 25.06.2002 г. №73-ФЗ «Об объектах культурного наследия (памятники истории и культуры) народов Российской Федерации», землеустроительные, земляные, строительные, мелиоративные, хозяйственные и иные работы на территориях, непосредственно связанных с земельными участками в границах территории указанных объектов, проводятся при наличии в проектах проведения таких работ, разделов об обеспечении сохранности данных объектов культурного наследия или выявленных объектов культурного наследия, получивших положительное заключение историко-культурной экспертизы.

### 4. Защита территории от чрезвычайных ситуаций природного и техногенного характера, мероприятия по гражданской обороне

Согласно письма Министерства по делам гражданской обороны и чрезвычайным ситуациям Республики Татарстан № 1016/Т-3-3-5 от 04.02.2016 и ст. 48 Градостроительного кодекса Российской Федерации от 29 декабря 2004г. №190-ФЗ разработка раздела «Инженерно-технические мероприятия гражданской обороны. Мероприятия по предупреждению чрезвычайных ситуаций» не требуется.


СОГЛАСОВАНО:  
Первый заместитель директора  
ГКУ «Главтатдортранс»  
Р.Г. Фоварисов



2016 г.

УТВЕРЖДАЮ:  
Руководитель  
Исполнительного комитета  
Кукморского муниципального  
района Республики Татарстан  
А.Х. Гарифуллин  
«\_\_\_» \_\_\_\_\_ 2016 г.

**ТЕХНИЧЕСКОЕ ЗАДАНИЕ  
НА РАЗРАБОТКУ ПРОЕКТА ПЛАНИРОВКИ  
С ПРОЕКТОМ МЕЖЕВАНИЯ В ЕГО СОСТАВЕ,  
предусматривающих размещение объекта муниципального значения Реконструкция  
автодороги «Люга – Старая Юмья» - Верхний Кумор» в Кукморском муниципальном  
районе Республики Татарстан.  
НА ТЕРРИТОРИИ КУКМОРСКОГО РАЙОНА РЕСПУБЛИКИ ТАТАРСТАН**

1. Основание для разработки	План проектно-изыскательских работ 2016 г. (согласно ПКМ № 360 от 30.05.2016г.)
2. Заказчик	ГКУ «Главтатдортранс»
3. Исполнитель	АО «Институт «Татдорпроект»
4. Цели проекта планировки территории	Обеспечение устойчивого развития территорий. Установление границ зон планируемого размещения объекта Реконструкция автодороги «Люга – Старая Юмья» - Верхний Кумор» в Кукморском муниципальном районе Республики Татарстан.
5. Основные характеристики и технические параметры объекта	Автомобильная дорога 5 категории, протяженностью 2,99 км, шириной проезжей части – 4,50м, шириной земляного полотна – 8м.
6. Основная нормативная правовая методическая база	"Градостроительный кодекс Российской Федерации" от 29.12.2004 N 190-ФЗ (ред. от 13.07.2015); "Земельный кодекс Российской Федерации" от 25.10.2001 N 136-ФЗ (ред. от 28.11.2015); Закон РТ № 98-ЗРТ "О градостроительной деятельности"; Федеральный закон от 24.07.2007г. №221-ФЗ «О государственном кадастре недвижимости»; Федеральный закон от 06.10.2003 № 131-ФЗ "Об общих принципах организации местного самоуправления в Российской Федерации" СП 42.13330.2011 «СНиП 2.07.01-89. Градостроительство. Планировка и застройка городских и сельских поселений»; СНиП 11-04-2003 «Инструкция о порядке разработки, согласования экспертизы и утверждения градостроительной документации»; СП 34.13330.2012. Автомобильные дороги. Актуализированная редакция СНиП 2.05.02-85*; СНиП 21-01-97. Пожарная безопасность зданий и сооружений. СНиП III-10-75. Правила производства и приемки работ. Благоустройство территории.
6. Базовая градостроительная документация	Схема территориального планирования Республики Татарстан, утвержденная постановлением Кабинета Министров Республики Татарстан от 21.02.2011 № 134 (в



	<p>редакции Постановлений КМ РТ №309 от 04.05.2013г и №686 от 27.09.2013г);</p> <p>Схема территориального планирования Кукморского муниципального района, утвержденная решением Совета Кукморского муниципального района Республики Татарстан от 19.12.2012 г. № 171;</p> <p>Правила землепользования и застройки Среднекуморского сельского поселения Кукморского муниципального района, утвержденные Постановлением Среднекуморского сельского поселения от 13.12.2012г. №10;</p> <p>Республиканские нормативы градостроительного проектирования Республики Татарстан, утвержденные распоряжением Кабинета Министров Республики Татарстан № 1753-р от 10.08.2015</p>
7. Территория проектирования	В административном отношении объект располагается на территории Среднекуморского сельского поселения Кукморского муниципального района Республики Татарстан
8. Исходные материалы	Отчет на производство инженерно-геодезических изысканий, подготовленный АО «Институт «Татдорпроект»», 2016г.
9. Состав проектных материалов (в том числе по этапам, при выполнении проекта планировки в несколько этапов)	<p>В соответствии с положениями ст.42 Градостроительного кодекса Российской Федерации, документацию по планировке территории объекта выполнить в следующем составе:</p> <p>1. Проект планировки территории</p> <p>1) чертеж или чертежи планировки территории, на которых отображаются:</p> <p>а) красные линии и границы зон размещения проектируемой автомобильной дороги общего пользования муниципального значения и придорожных полос;</p> <p>б) линии, обозначающие дороги, улицы, проезды, линии связи, объекты инженерной и транспортной инфраструктур с указанием мест и типов пересечений и примыканий автомобильных дорог и улиц к проектируемой автомобильной дороге общего пользования муниципального значения, а так же проходы к водным объектам общего пользования и их береговым полосам;</p> <p>в) границы зон планируемого размещения объектов дорожного сервиса, иных зданий и сооружений, необходимых для содержания автомобильной дороги общего пользования муниципального значения;</p> <p>г) границы зон планируемого размещения объектов муниципального значения, объектов регионального значения;</p> <p>2) положения о размещении автомобильной дороги общего пользования муниципального значения, которое должно содержать:</p> <p>а) сведения об основных положениях генерального плана развития поселения (в случае размещения проектируемой автомобильной дороги общего пользования муниципального значения, в границах застроенной или подлежащей застройке территории);</p> <p>б) технические параметры проектируемой автомобильной дороги общего пользования муниципального значения (класс, категория, число полос движения).</p> <p>2. Материалы по обоснованию проекта планировки</p>



территории для размещения автомобильной дороги общего пользования местного значения в графической форме содержат (текущее и планируемое размещение объекта):

- 1) схему расположения элемента планировочной структуры;
- 2) схему использования территории в период подготовки проекта планировки территории;
- 3) схему организации улично-дорожной сети, которая может включать схему размещения парковок (парковочных мест), и схему движения транспорта на соответствующей территории;
- 4) схему границ территорий объектов культурного наследия;
- 5) схему границ зон с особыми условиями использования территорий, границы расположения сервитутов;
- 6) схему вертикальной планировки и инженерной подготовки территории;
- 7) иные материалы в графической форме, необходимые для обоснования проекта планировки территории.

Пояснительная записка к обоснованию проекта планировки территории должна содержать описание и обоснование положений, касающихся:

- 1) существующей и (или) прогнозируемой интенсивности движения транспортных средств по проектируемой автомобильной дороге общего пользования местного значения и пересекающих ее автомобильных дорогах и улицах;
- 2) категории, числа полос движения и других основных параметров автомобильной дороги общего пользования местного значения, искусственных сооружений на ней;
- 3) устройства пересечений и примыканий проектируемой автомобильной дороги общего пользования местного значения с другими дорогами и элементами улично-дорожной сети;
- 4) защиты территории от чрезвычайных ситуаций природного и техногенного характера, проведения мероприятий по гражданской обороне и обеспечении пожарной безопасности;
- 5) иных вопросов планировки территории.

### 3. Проект межевания территории

1) проект межевания территории включает в себя чертежи межевания территории, на которых отображаются:

- а) красные линии, утвержденные в составе проекта планировки территории;
- б) границы образуемых и изменяемых земельных участков на кадастровом плане территории, условные номера образуемых земельных участков;
- г) границы территорий объектов культурного наследия;
- д) границы зон с особыми условиями использования территорий;
- е) границы зон действия публичных сервитутов.

Проект межевания территории, предназначенный для размещения линейных объектов транспортной инфраструктуры муниципального значения, включает в себя чертежи межевания территории, на которых



	<p>отображаются границы существующих и (или) подлежащих образованию земельных участков, в том числе предполагаемых к изъятию для нужд Республики Татарстан для размещения таких объектов.</p> <p>В проекте межевания территории также должны быть указаны:</p> <p>а) площадь образуемых и изменяемых земельных участков их частей;</p> <p>б) образуемые земельные участки, которые после образования будут относиться к территориям общего пользования или имуществу общего пользования;</p> <p>в) вид разрешенного использования образуемых земельных участков в соответствии с проектом планировки территории.</p> <p>2) резервирования земель необходимых для размещения объекта капитального строительства (схема земельных участков должна содержать необходимые для внесения в государственный кадастр недвижимости сведения о земельных участках (их частях): площадь, координаты поворотных точек резервируемой территории).</p> <p>Пояснительная записка к проекту межевания должна содержать:</p> <ul style="list-style-type: none"> <li>- информацию о разрешенном использовании земельного участка, требованиях к назначению, параметрам и размещению объекта капитального строительства на указанном земельном участке;</li> <li>- информацию о кадастровых номерах, площади, правообладателях существующих земельных участков предназначенных для размещения объекта капитального строительства;</li> </ul> <p>- перечень кадастровых номеров земельных участков, которые полностью или частично попадают в границы планируемого размещения объекта (с указанием площади) для целей резервирования.</p>
10. Проектные материалы, передаваемые Заказчику	<p>Проектные материалы в полном объеме передаются заказчику в 4 экземплярах на бумажной основе и в 4 экз. на CD-диске с удостоверяющим листом соответствия электронной версии бумажному носителю и объема записанной информации.</p>
14. Сроки разработки проекта	15.07.16г.-01.09.2016г.



**ПОСТАНОВЛЕНИЕ**

22.07.2016

пгт.Кукмор

**КАРАР**

№ 484

О разработке проекта планировки и проекта межевания территории, расположенного в границах Кукморского муниципального района Республики Татарстан, для реконструкции автодороги «Люга – Старая Юмья» - Верхний Кумор» в Кукморском муниципальном районе Республики Татарстан

Рассмотрев заявление АО «Институт Татдорпроект» от 11.07.2016 г №816, в целях обеспечения устойчивого развития территории, руководствуясь статьями 41, 42, 43, 45, 46 Градостроительного кодекса Российской Федерации, статьями 14, 15 Федерального закона от 16.10.2003 №131-ФЗ «Об общих принципах организации местного самоуправления в Российской Федерации», постановляю:

1. Приступить к подготовке проекта планировки и проекта межевания автодороги, расположенный в границах Кукморского муниципального района Республики Татарстан для объекта: «Реконструкция автодороги «Люга – Старая Юмья» - Верхний Кумор» в Кукморском муниципальном районе Республики Татарстан»

2. Довести до сведения ГКУ «Главтатдортранс», что не позднее одного года со дня принятия постановления надлежит представить документацию в Исполнительный комитет Кукморского муниципального района для утверждения в установленном порядке.

3. Постановление утрачивает силу по истечении одного года со дня принятия, в случае не предоставления разработанной документации на рассмотрение и утверждение.

4. Контроль за исполнением настоящего постановления оставляю за собой.

**Руководитель  
Исполнительного комитета**



**А.Х. Гарифуллин**

РЕСПУБЛИКА ТАТАРСТАН  
ИСПОЛНИТЕЛЬНЫЙ  
КОМИТЕТ КУКМОРСКОГО  
МУНИЦИПАЛЬНОГО РАЙОНА

422110, пгт. Кукмор, ул. Ленина, 15



ТАТАРСТАН РЕСПУБЛИКАСЫ  
КУКМАРА МУНИЦИПАЛЬ  
РАЙОНЫНЫҢ  
БАШКАРМА КОМИТЕТЫ

422110, Кукмара ш.т.п., Ленин, ур., 15

---

тел.: (8 84364) 2-62-71, факс 2-60-57; e-mail: Ispolkom.Kukmor@tatar.ru

---

№ \_\_\_\_\_

**Генеральному директору  
АО «Институт»Татдорпроект»  
М.Ю.Миронову**

**Уважаемый Максим Юрьевич!**

Исполнительный комитет Кукморского муниципального района направляет Вам согласованную разработку документации по проекту планировки территории по объекту: Реконструкция автодороги «Люга – Старая Юмья – Верхний Кумор» Кукморского муниципального района.

Приложение: на 1л. в 1экз.

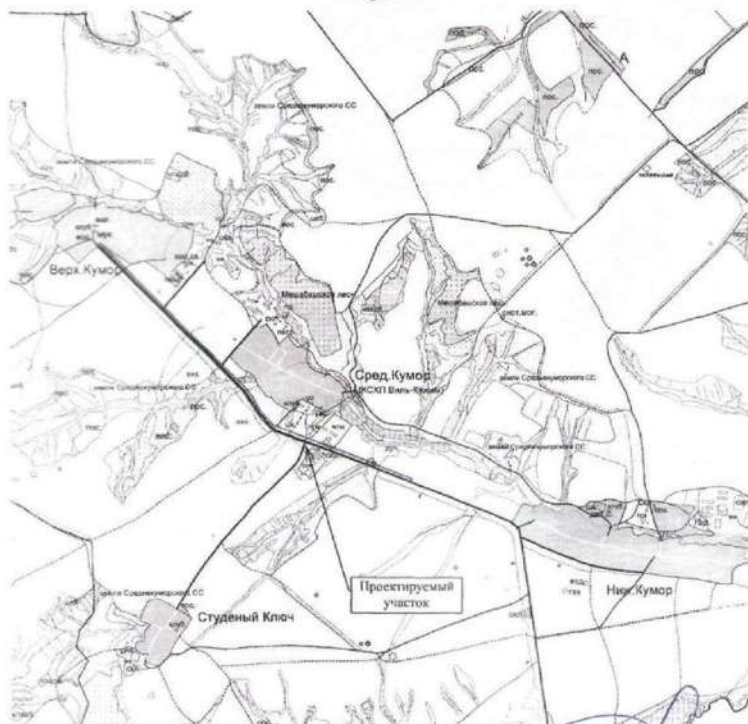
**Руководитель  
Исполнительного комитета**

**А.Х.Гарифуллин**

Р.И.Гаязова  
8(84364)2-80-56



Реконструкция автодороги «Люга – Старая Юмья» - Верхний Кумор» в Кукморском муниципальном районе Республики Татарстан



Утверждено исполняющим  
 директором Кукморского муниципально-  
 го района А. К. Табридуллин.  
 Заместитель РИК Р.Н. Фаизов  
 Архитектор Кукморского муниципально-  
 го района Р.Р. Фатмахов

*[Handwritten signatures and date]*  
 20.07.16

Имя	Катег.	Лист	№ док.	Подп.	Дата
Разраб		Семь Г.Е.			
Пров.					
Ген.пр.		Галиев А.И.			
Нач.отд.					
И.контр.					

Реконструкция автодороги «Люга – Старая Юмья» -  
 Верхний Кумор» в Кукморском муниципальном районе  
 Республики Татарстан

Схема расположения

Студия	Лист	Листов
П	1	

АО «Институт  
 «Татдорпроект»



ФЕДЕРАЛЬНОЕ АГЕНТСТВО  
ПО НЕДРОПОЛЬЗОВАНИЮ  
(РОСНЕДРА)

ДЕПАРТАМЕНТ  
ПО НЕДРОПОЛЬЗОВАНИЮ  
ПО ПРИВОЛЖСКОМУ  
ФЕДЕРАЛЬНОМУ ОКРУГУ  
(ПРИВОЛЖСКНЕДРА)  
ОТДЕЛ ГЕОЛОГИИ И  
ЛИЦЕНЗИРОВАНИЯ  
ПО РЕСПУБЛИКЕ ТАТАРСТАН  
(ТАТНЕДРА)

ул. Нурсултана Назарбаева, д. 15,  
г. Казань, 420049

тел.: (843) 277-00-85 факс: (843) 277-13-89  
e-mail: tatarstan@rosnedra.gov.ru

2001 2016 №РТ-ПФО-09-00-18/234  
на № \_\_\_\_\_

**АО «Татдорпроект»**

ул. Ак.Губкина, 31,  
420088, г. Казань

На запрос от 14.07.2016 года №842 сообщаю, что копии Ваших материалов по объекту: «Реконструкция автодороги «Люга-Старая Юмья»-Верхний Кумор в Кукморском муниципальном районе Республики Татарстан» направлены в ФБУ «ТФГИ по Приволжскому федеральному округу» для уточнения факта расположения испрашиваемых участков относительно месторождений полезных ископаемых.

Выдача заключений об отсутствии (наличии) полезных ископаемых в недрах под участками предстоящих застроек будет осуществлена после получения ответа от ФБУ «ТФГИ по Приволжскому федеральному округу».

**Начальник**

**Р.Н. Мухаметшин**



№ \_\_\_\_\_

На № \_\_\_\_\_

Генеральному директору  
АО «Институт «Татдорпроект»

М. Ю. МИРОНОВУ

ул. Ак. Губкина, д. 31, г. Казань,  
Республика Татарстан, 420088

Министерство экологии и природных ресурсов Республики Татарстан, рассмотрев Ваши запросы от 14.07.2016, 15.07.2016, 20.07.2016, 21.07.2016 №№ 845, 870, 897, 904, 913 о предоставлении сведений по наличию (отсутствию) общераспространенных полезных ископаемых для разработки проектной документации по объектам: «Реконструкция автодороги «Люга – Старая Юмья» - Верхний Кукмор в Кукморском муниципальном районе Республики Татарстан»; «Строительство автодороги «Подъезд к д. Кратаевка» в Чистопольском муниципальном районе Республики Татарстан»; «Реконструкция автодороги «Кшклово – Кзыл-Утар» в Атнинском муниципальном районе Республики Татарстан»; «Строительство автомобильной стоянки туристско-рекреационного кластера «Свияжск» вдоль автодороги «Подъезд к острову-граду Свияжск» в Зеленодольском муниципальном районе Республики Татарстан», сообщает.

По данным, имеющимся в фонде геологической информации Министерства экологии и природных ресурсов Республики Татарстан, на испрашиваемых земельных участках месторождения общераспространенных полезных ископаемых отсутствуют.

Врио заместителя министра

Р. Н. Гайнетдинов

*(Документ подписан электронной подписью)*


Лист согласования к документу № 6331/11 от 22.07.2016

Инициатор согласования: Галиуллин Р.И. Ведущий специалист отдела геологии твердых полезных ископаемых

Согласование инициировано: 22.07.2016 10:32

### Лист согласования

Тип согласования: **смешанное**

№	ФИО	Срок согласования	Результат согласования	Замечания
Тип согласования: <b>параллельное</b>				
1	Бутаков В.Г.		 Согласовано 22.07.2016 - 12:08	-
2	Полушин В.Л.		 Согласовано 22.07.2016 - 14:32	-
3	Фаттахов И.С.		 Согласовано 22.07.2016 - 11:59	-
Тип согласования: <b>последовательное</b>				
4	Гайнетдинов Р.Н.		 Подписано 22.07.2016 - 14:42	-



УТВЕРЖДАЮ  
Генеральный директор  
ПАО «Таттелеком»  
Л.Н. Шафигуллин

« 03 » *а. Вусова* 2016 г.

**ТЕХНИЧЕСКИЕ УСЛОВИЯ**  
**Категория А**  
**«Контроль высшего уровня»,**  
**для особо значимых линий связи ПАО «Таттелеком»**

для АО «Институт «Татдорпроект» на защиту линий связи ПАО «Таттелеком», попадающих в зону строительства объекта: «Реконструкция автодороги «Люга – Старая Юмья» - Верхний Кумор» в Кукморском МР РТ».

ПАО «Таттелеком» предупреждает об ответственности за повреждение линий связи заказчиком настоящих технических условий или подрядной организацией заказчика. Все кабели связи, сетевые сооружения компании подключены к сигнализации и находятся под круглосуточной охраной.

**СОГЛАСОВАНИЕ ЗЕМЕЛЬНЫХ РАБОТ ИЗБАВИТ ВАС ОТ НЕПРИДВИДЕННЫХ, ЗНАЧИТЕЛЬНЫХ ДЕНЕЖНЫХ РАСХОДОВ НА ВОЗМЕЩЕНИЕ УЩЕРБА!**

1. При получении технических условий согласовать планируемую и фактическую дату начала работ с ПАО «Таттелеком».
2. Разработать проектно – сметную документацию на защиту линий связи ПАО «Таттелеком». Проектно – сметную документацию согласовать с управлением ПАО «Таттелеком».
3. До начала производства работ для согласования порядка проведения работ, определения точных мест расположения, условий залегания существующих линий связи ПАО «Таттелеком» вызвать представителей Арского ЗУЭС по телефонам: 8(843 64) 2-69-51, 2-81-00, +7 939 393 30 26, +7 987 299 94 31. По результатам обследования составить совместный акт. Принять под сохранность линии связи ПАО «Таттелеком» по акту.
4. Не менее чем за 10 дней до начала выполнения работ обратиться в Арский ЗУЭС по уточнению информации о дополнительно проложенных линиях связи в зоне производства работ.
5. Земельные работы в пределах охранной зоны сооружений, линий связи производить в соответствии с Постановлением правительства РФ от 09.06.95г. №578 «Об утверждении Правил охраны линий и сооружений связи РФ», в присутствии представителей Арского ЗУЭС только при непосредственном надзоре представителей Арского ЗУЭС, вручную без применения ударных механизмов.




Реквизиты ЭПУ "Центргаз"

420075, г.Казань, ул. 3-я Кленовая, д.25

тел. 234-37-51, 234-09-11

УТВЕРЖДАЮ  
Начальник ЭПУ "Центргаз"

  
(подпись) Галеев И.И.  
« 1 » августа 2016г.  
М.П.

## ТЕХНИЧЕСКИЕ УСЛОВИЯ № 21-Г

на пересечение с газопроводами

Заказчик: АО «Институт "Татдорпроект"»  
(наименование организации, Ф.И.О., физического лица)

Основание для выдачи технических условий – заявление Заказчика  
от 26.07.2016г. № 2017  
(номер и дата регистрации заявления)

Наименование объекта: Реконструкция автодороги «Люга-Старая Юмья-Верхний Кукмор»  
в Кукморском районе РТ.

Месторасположение: Кукморский район, н.п.Средний Кукмор, н.п.Верхний Кукмор  
(адрес)

Планируемые сроки строительства объекта:

Начало: \_\_\_\_\_ Окончание: \_\_\_\_\_

Планируемый срок ввода объекта в эксплуатацию: \_\_\_\_\_

### Технические условия на пересечение с газопроводами, эксплуатируемыми ЭПУ «Центргаз»

Список пересечений:

1) Пересечение с подземным ГСД п/эт Д110мм инв.№37489 (въезд с дороги в сторону школы н.п.Средний Кукмор). В месте пересечения имеется футляр Ду200 длиной 18м – узел 1 по схеме;

- 2) Пересечение с подземным ГСД п/эт Д63мм инв.№39792 (около школы н.п.Средний Кукмор) – узел 2 по схеме;
- 3) Пересечение с подземным ГСД п/эт Д110мм инв.№9900000945 (ответвление к н.п.Студеный Ключ). В месте пересечения имеется футляр Ду200 длиной 18м с контрольной трубкой (КТ) – узел 3 по схеме;
- 4) Пересечение с подземным ГСД п/эт Д110мм инв.№37444 (въезд с дороги в сторону н.п.Средний Кукмор, после ГРП) – узел 4 по схеме;
- 5) Пересечение с подземным ГСД п/эт Д110мм инв.№37444 (въезд с дороги на ферму н.п.Верхний Кукмор, примерно 400м до ГРП). В месте пересечения имеется футляр Ду200 длиной 15м с 2 (двумя) КТ – узел 5 по схеме;
- 6) Проходит в месте прокладки подземного ГНД п/эт Д110мм и вводов п/эт Д63мм к жилым домам инв.№37444 н.п.Верхний Кукмор по ул.Школьная – узел 6 по схеме.

Общие инженерно-технические требования:

1. Проект должен быть согласован с эксплуатационной организацией (ЭПУ «Центргаз»);
2. Проектные работы должны выполняться организациями, имеющими свидетельства о вступлении в СРО;
3. Организация, выполняющая земляные работы, должна представить ордер на производство земляных работ;
4. Собственники инженерных коммуникаций, проложенных в охранных зонах газораспределительных сетей, или уполномоченные ими лица обязаны обеспечить обозначение этих коммуникаций на местности опознавательными и предупреждающими знаками в местах пересечений и сближений с газопроводами.
5. Расстояние между коммуникациями и пересекаемыми газопроводами должно соответствовать СНиП.
6. Места пересечений с газопроводами должны откапываться только вручную и только в присутствии представителя ЭПУ «Центргаз», о времени и месте проведения земляных работах сообщить за три дня до начала работ телефонограммой.

Дополнительные рекомендации:

Перед началом строительства оповестить письменно ЭПУ «Центргаз», получить разрешение на выполнение земляных работ в охранной зоне газопровода.

---

---

Срок действия технических условий: до « 1 » августа 2018г.

Начальник ПТО

  
(подпись)

Шарафутдинов Н.Н.

«1 » августа 2016г.

**РЕСПУБЛИКА ТАТАРСТАН  
КУКМОРСКИЙ  
МУНИЦИПАЛЬНЫЙ РАЙОН  
Совет Среднекуморского  
сельского поселения**

**ТАТАРСТАН РЕСПУБЛИКАСЫ  
КУКМАРА  
МУНИЦИПАЛЬ РАЙОНЫ  
Урта Кумор авыл  
жирлеге Советы**

422101, РТ, Кукморский район, с. Средний  
Кумор, ул. Майская, д. 1-б  
тел. (факс) 38-7-45

422101, РТ, Кукмара районы, Урта Кумор  
авылы, Майский урамы, 1-б йорт  
тел. (факс) 38-7-45

№ 97 от «02» августа 2016 г.

Генеральному директору  
АО «Институт «Татдорпроект»  
М.Ю. Миронову

Уважаемый Максим Юрьевич!

По объекту: Реконструкция автодороги «Люга – Старая Юмья» -  
Верхний Кумор» в Кукморском муниципальном районе Республики  
Татарстан, Среднекуморское сельское поселение Кукморского  
муниципального района согласовывает реконструкцию автодороги без  
переустройства сетей водоснабжения.

Глава поселения



Ю.И. Исынбаев



Перечень формируемых земельных участков, предполагаемых к изъятию по объекту: Реконструкция автодороги «Люга – Старая Юмья» - Верхний Кумор» в Кукморском муниципальном районе Республики Татарстан

п/п	Номер земельного участка согласно Чертежа межевания территории	Кадастровый номер обремененного земельного участка, входящий в состав единого землепользования	Кадастровый номер земельного участка	Площадь формируемого (образуемого) земельного участка, кв.м	Адрес исходного земельного участка	Категория земель и вид разрешенного использования исходного земельного участка	Сведения о правообладателе и обременения исходного земельного участка	Площадь измененного земельного участка по документу, кв.м.	Установить вид разрешенного использования и категорию земель формируемого (образуемого) земельного участка в соответствии с Проектом планировки территории (код классификатора)
	2	3	4	5	6	7	8	9	10
1	3У1		16:23:050801:17	202	Татарстан Респ, р-н Кукморский муниципальный, д. Верхний Кумор, с/п Среднекуморское, ул. Школьная, д 17г	Земли населённых пунктов, для размещения артезианской скважины и водоанпорной башни	Постоянное (бесрочное) пользование, Среднекуморское сельское поселение Кукморского муниципального района Республики Татарстан	1 234	Земельные участки (территории) общего пользования, Земли населённых пунктов
2	3У2		16:23:050102:60	509	Республика Татарстан, Кукморский муниципальный район, Среднекуморское сельское поселение	Земли сельскохозяйственного назначения Для сельскохозяйственного производства	Собственность, Муниципальное образование "Среднекуморское сельское по селение" Кукморского муниципального района РТ	859 394	Автомобильный транспорт (код 7.2) Земли сельскохозяйственного назначения
3	3У3	16:23:050102:17	16:23:000000:198	25676	Республика Татарстан, Кукморский муниципальный район, Среднекуморское сельское поселение	Земли сельскохозяйственного назначения Для сельскохозяйственного производства	Акционерное общество "Татагролизинг"	9 736 500	Земли сельскохозяйственного назначения Для сельскохозяйственного производства
4	3У4	16:23:050102:22	16:23:000000:108	516	Республика Татарстан, Кукморский муниципальный район, Среднекуморское сельское поселение, СХПК "Виль-Кужим"	Земли сельскохозяйственного назначения Для сельскохозяйственного производства	Государственная собственность	1 107 700	Автомобильный транспорт (код 7.2), Земли сельскохозяйственного назначения
5	3У5		16:23:050102:29	995	Татарстан Респ, муниципальный район Кукморский, с. Средний Кумор	Земли сельскохозяйственного назначения, Для организации крестьянского (фермерского) хозяйства	Пожизненное наследуемое владение, Германов Евгений Вениаминович	71 873	Автомобильный транспорт (код 7.2), *Земли промышленности
6	3У6		16:23:050102:31	958	Республика Татарстан, Кукморский муниципальный район, СХПК "Виль-Кужим"	Земли сельскохозяйственного назначения Для сельскохозяйственного производства	Государственная собственность	10 156	Автомобильный транспорт (код 7.2), Земли сельскохозяйственного назначения

1	2	3	4	5	6	7	8	9	10
						производства			назначения
7	ЗУ7	16:23:050101:15	16:23:000000:507	17772	Республика Татарстан, Кукморский муниципальный район, Среднекуморское сельское поселение	Земли сельскохозяйственного назначения Для сельскохозяйственного производства	Государственная собственность, Иные ограничения (обременения) прав, Муниципальное образование "Среднекуморское сельское поселение" Кукморского муниципального района РТ	5 357 705	Автомобильный транспорт (код 7.2), Земли сельскохозяйственного назначения
8	ЗУ8		16:23:050701:2	586	Татарстан Респ, р-н Кукморский муниципальный, с. Средний Кумор, с/п Среднекуморское, ул. Майская	Земли населённых пунктов, земельные участки, предназначенные для размещения домов индивидуальной жилой застройки	Государственная собственность	18 817	Земельные участки (территории) общего пользования, Земли населённых пунктов
9	ЗУ9	16:23:050102:3	16:23:000000:136	2001	Республика Татарстан, Кукморский муниципальный район, Среднекуморское сельское поселение	Земли сельскохозяйственного назначения Для сельскохозяйственного производства	Государственная собственность, аренда - Муниципальное образование "Среднекуморское сельское поселение" Кукморского муниципального района РТ	1 529 884	Автомобильный транспорт (код 7.2), Земли сельскохозяйственного назначения
10	ЗУ10		16:23:050102:45	196	Республика Татарстан, Кукморский муниципальный район, Среднекуморское сельское поселение	Земли сельскохозяйственного назначения, Для владения крестьянского (фермерского) хозяйства	Государственная собственность	180 000	Автомобильный транспорт (код 7.2), Земли сельскохозяйственного назначения
11	ЗУ11		16:23:050101:44	2352	Республика Татарстан, Кукморский муниципальный район, Среднекуморское сельское поселение	Земли сельскохозяйственного назначения Для сельскохозяйственного производства	Собственность, Муниципальное образование "Среднекуморское сельское поселение" Кукморского муниципального района РТ	235 850	Автомобильный транспорт (код 7.2), Земли сельскохозяйственного назначения
12	ЗУ12	16:23:050101:13	16:23:000000:507	4384	Республика Татарстан, Кукморский муниципальный район, Среднекуморское сельское поселение	Земли сельскохозяйственного назначения Для сельскохозяйственного производства	Государственная собственность, Иные ограничения (обременения) прав, Муниципальное образование "Среднекуморское сельское поселение" Кукморского муниципального района РТ	5 357 705	Автомобильный транспорт (код 7.2) Земли сельскохозяйственного назначения



1	2	3	4	5	6	7	8	9	10
13	ЗУ13		16:23:050801	5938	Татарстан Респ, р-н Кукморский муниципальный, Среднекуморское сельское поселение, д. Верхний Кумор			Государственная собственность	Земельные участки (территории) общего пользования, Земли населённых пунктов
14	ЗУ14		16:23:050701	22554	Татарстан Респ, р-н Кукморский муниципальный, Среднекуморское сельское поселение, село Средний Кумор			Государственная собственность	Земельные участки (территории) общего пользования, Земли населённых пунктов
15	ЗУ15		16:23:050101	1800	Татарстан Респ, р-н Кукморский муниципальный, Среднекуморское сельское поселение,			Государственная собственность	Автомобильный транспорт (код 7.2), *Земли промышленности
<b>ИТОГО:</b>				<b>86439</b>					

\*Земли промышленности, энергетики, транспорта, связи, радиовещания, телевидения, информатики, земли для обеспечения космической деятельности, земли обороны, безопасности и земли иного специального назначения.

Составил:

Тимербаев Р.Ф.

**Перечень частей земельных участков с особыми условиями использования территории**

Номер исходного земельного участка	Площадь исходного земельного участка, кв.м	Номер части земельного участка с особыми условиями использования территории	Площадь части земельного участка с особыми условиями использования территории, кв.м	Примечание
1	2	3	4	5
16:23:050101:15	670807	16:23:050101:15/ЧЗУ 1(1)	10278,51	Охранная зона автомобильной дороги
		16:23:050101:15/ЧЗУ 1(2)	90,62	Охранная зона автомобильной дороги
		16:23:050101:15/ЧЗУ 1(3)	611,02	Охранная зона автомобильной дороги
<b>Итого:</b>			<b>10980,15</b>	
16:23:050101:23	222000	16:23:050101:23/ЧЗУ 2	703,76	Охранная зона автомобильной дороги
<b>Итого:</b>			<b>703,76</b>	
16:23:050101:3	148560	16:23:050101:3/ЧЗУ 3	573,83	Охранная зона автомобильной дороги
<b>Итого:</b>			<b>573,83</b>	
16:23:050701	не определено	16:23:050701/ЧЗУ 4(1)	1658,57	Охранная зона автомобильной дороги
		16:23:050701/ЧЗУ 4(2)	228,86	Охранная зона автомобильной дороги
		16:23:050701/ЧЗУ 4(3)	2757,87	Охранная зона автомобильной дороги
		16:23:050701/ЧЗУ 4(4)	451,20	Охранная зона автомобильной дороги
		16:23:050701/ЧЗУ 4(5)	149,43	Охранная зона автомобильной дороги
		16:23:050701/ЧЗУ 4(6)	1704,49	Охранная зона автомобильной дороги
		16:23:050701/ЧЗУ 4(7)	238,17	Охранная зона автомобильной дороги
		16:23:050701/ЧЗУ 4(8)	3408,10	Охранная зона автомобильной дороги
<b>Итого:</b>			<b>10596,69</b>	
16:23:050102:31	10156	16:23:050102:31/ЧЗУ 5(1)	464,09	Охранная зона автомобильной дороги
<b>Итого:</b>			<b>464,09</b>	
16:23:050102:29	71873	16:23:050102:29/ЗЧУ 6(1)	373,98	Охранная зона автомобильной дороги
		16:23:050102:29/ЗЧУ 6(2)	314,41	Охранная зона автомобильной дороги
		16:23:050102:29/ЗЧУ 6(3)	15,16	Охранная зона автомобильной дороги

Взам. инв. №  
Подп. и дата  
Инв. № подл.

Изм.	получ.	Лист	№ док.	Подп.	Дата
------	--------	------	--------	-------	------

Приложение К

**Перечень частей земельных участков с особыми условиями использования территории**

<b>Итого:</b>			<b>703,55</b>	
<b>16:23:050701:2</b>	<b>18817</b>	<b>16:23:050701:2/ЧЗУ 7(1)</b>	79,37	Охранная зона автомобильной дороги
		<b>16:23:050701:2/ЧЗУ 7(1)</b>	66,97	Охранная зона автомобильной дороги
<b>Итого:</b>			<b>146,34</b>	
<b>16:23:050102:17</b>	<b>34982</b>	<b>16:23:050102:17/ЧЗУ 8(1)</b>	138,88	Охранная зона автомобильной дороги
		<b>16:23:050102:17/ЧЗУ 8(2)</b>	1958,12	Охранная зона автомобильной дороги
		<b>16:23:050102:17/ЧЗУ 8(3)</b>	1302,07	Охранная зона автомобильной дороги
		<b>16:23:050102:17/ЧЗУ 8(4)</b>	7194,65	Охранная зона автомобильной дороги
		<b>16:23:050102:17/ЧЗУ 8(5)</b>	411,57	Охранная зона автомобильной дороги
		<b>16:23:050102:17/ЧЗУ 8(5)</b>	1263,49	Охранная зона автомобильной дороги
<b>Итого:</b>			<b>12268,78</b>	
<b>16:23:000000:461</b>	<b>374928</b>	<b>16:23:050102:3/ЗУ 9</b>	153,49	Охранная зона автомобильной дороги
<b>Итого:</b>			<b>153,49</b>	
<b>16:23:050102:45</b>	<b>180000</b>	<b>16:23:050102:45/ЧЗУ 10 (1)</b>	141,04	Охранная зона автомобильной дороги
		<b>16:23:050102:45/ЗУ 10 (2)</b>	275,41	Охранная зона автомобильной дороги
<b>Итого:</b>			<b>416,45</b>	
<b>16:23:050102:24</b>	<b>235850</b>	<b>16:23:050102:24/ЗУ 11</b>	2970,19	Охранная зона автомобильной дороги
<b>Итого:</b>			<b>2970,19</b>	
<b>16:23:050102:22</b>	<b>1236187</b>	<b>16:23:050102:22/ЗУ 12(1)</b>	480,97	Охранная зона автомобильной дороги
		<b>16:23:050102:22/ЗУ 12(2)</b>	166,03	Охранная зона автомобильной дороги
		<b>16:23:050102:22/ЗУ 12(3)</b>	3,8	Охранная зона автомобильной дороги
		<b>16:23:050102:22/ЗУ 12(4)</b>	331,18	Охранная зона автомобильной дороги
<b>Итого:</b>			<b>981,98</b>	
<b>16:23:050101:13</b>	<b>777352</b>	<b>16:23:050101:13/ЧЗУ 13(1)</b>	2871,71	Охранная зона автомобильной дороги

Взам. инв. №  
Подп. и дата  
Инв. № подл.

Изм.	получ.	Лист	№ док.	Подп.	Дата

*Приложение К*



**Перечень частей земельных участков с особыми условиями использования территории**

		16:23:050101:13/ЧЗУ 13(2)	230,47	Охранная зона автомобильной дороги
<b>Итого:</b>			<b>3102,18</b>	
16:23:050801	не определено	16:23:050801/ЧЗУ 14(1)	98,86	Охранная зона автомобильной дороги
		16:23:050801/ЧЗУ 14(2)	2680,24	Охранная зона автомобильной дороги
		16:23:050801/ЧЗУ 14(3)	640,4	Охранная зона автомобильной дороги
		16:23:050801/ЧЗУ 14(4)	944,74	Охранная зона автомобильной дороги
		16:23:050801/ЧЗУ 14(5)	951,04	Охранная зона автомобильной дороги
<b>Итого:</b>			<b>5315,28</b>	
16:23:050801:17	1234	16:23:050801:17/ЗЧУ 15(1)	108,35	Охранная зона автомобильной дороги
<b>Итого:</b>			<b>108,35</b>	
<b>Итого:</b>			<b>49485,11</b>	

Име. № подл.	
Подп. и дата	
Взам. инв. №	

Изм.	получ.	Лист	№ док.	Подп.	Дата

*Приложение К*

Площадь земельного участка <u>ЗУ1 - 202</u> м <sup>2</sup>		
Обозначение характерных точки границ	Координаты, м	
	X	Y
1	2	3
1	518018.19	2221138.91
2	518017.48	2221145.87
3	517997.12	2221147.34
4	517982.31	2221141.30
5	517992.46	2221140.33
1	518018.19	2221138.91

Площадь земельного участка <u>ЗУ2 - 509</u> м <sup>2</sup>		
Обозначение характерных точек границ	Координаты, м	
	X	Y
1	2	3
6	517805.95	2221276.48
7	517897.30	2221192.73
8	517895.07	2221190.04
9	517887.86	2221194.92
10	517874.82	2221208.32
11	517868.45	2221207.14
12	517861.09	2221214.20
13	517860.46	2221220.05
14	517846.06	2221234.19
15	517831.12	2221247.76
6	517805.95	2221276.48

Площадь земельного участка <u>ЗУЗ - 25676 м<sup>2</sup></u>		
Обозначение характерных точек границ	Координаты, м	
	X	Y
1	2	3
16	517726.80	2221368.87
17	517546.80	2221547.53
18	517436.13	2221655.53
19	517178.80	2221906.20
20	517005.47	2222074.20
21	516842.80	2222224.87
22	516814.80	2222247.53
23	516786.44	2222268.28
24	516725.47	2222312.87
25	516781.83	2222264.73
26	516821.18	2222223.94
27	516995.47	2222056.86
28	517333.72	2221728.62
29	517353.53	2221709.57
30	517353.60	2221709.50
31	517503.05	2221565.75
32	517534.97	2221535.05
33	517677.06	2221398.39
34	517710.08	2221366.63
35	517697.64	2221349.79
36	517701.31	2221346.25
37	517713.17	2221352.68
38	517714.54	2221353.12
39	517717.73	2221357.36
40	517720.49	2221354.83
41	517897.30	2221192.73
42	517865.47	2221232.87
16	517726.80	2221368.87

<b>Общая площадь земельного участка <u>ЗУ4 – 516 м<sup>2</sup></u></b>		
<b>Обозначение характерных точек границ</b>	<b>Координаты, м</b>	
	<b>X</b>	<b>Y</b>
<b>1</b>	<b>2</b>	<b>3</b>
<b>Площадь земельного участка <u>ЗУ4(1) - 327 м<sup>2</sup></u></b>		
43	517697.64	2221349.79
44	517710.08	2221366.63
45	517677.06	2221398.39
46	517681.45	2221389.83
47	517690.05	2221381.44
48	517698.04	2221366.53
49	517692.41	2221354.82
43	517697.64	2221349.79
<b>Площадь земельного участка <u>ЗУ4(2) - 67 м<sup>2</sup></u></b>		
50	517534.97	2221535.05
51	517503.05	2221565.75
52	517504.88	2221559.81
50	517534.97	2221535.05
<b>Площадь земельного участка <u>ЗУ4(3) - 122 м<sup>2</sup></u></b>		
53	517452.40	2221614.47
54	517353.60	2221709.50
55	517389.48	2221673.13
56	517435.32	2221629.44
53	517452.40	2221614.47

Площадь земельного участка <u>ЗУ5 - 995</u> м <sup>2</sup>		
Обозначение характерных точек границ	Координаты, м	
	X	Y
1	2	3
57	516542.80	2222456.87
58	516526.80	2222486.20
59	516495.06	2222567.96
60	516488.92	2222566.03
61	516502.96	2222535.36
62	516506.73	2222511.12
63	516524.87	2222477.77
64	516515.92	2222463.21
65	516524.38	2222454.10
66	516539.88	2222459.37
67	516540.77	2222459.16
57	516542.80	2222456.87

<b>Площадь земельного участка ЗУ6 - <u>958</u> м<sup>2</sup></b>		
<b>Обозначение характерных точек границ</b>	<b>Координаты, м</b>	
	<b>X</b>	<b>Y</b>
<b>1</b>	<b>2</b>	<b>3</b>
68	516495.06	2222567.96
69	516448.13	2222688.87
70	516443.51	2222687.66
71	516454.79	2222661.01
72	516462.84	2222638.27
73	516475.44	2222602.20
74	516466.89	2222587.50
75	516473.27	2222577.70
76	516488.92	2222566.03
68	516495.06	2222567.96

<b>Общая площадь земельного участка <u>ЗУ7 - 17772</u> м<sup>2</sup></b>		
<b>Обозначение характерных точек границ</b>	<b>Координаты, м</b>	
	<b>X</b>	<b>Y</b>
<b>1</b>	<b>2</b>	<b>3</b>
<b>Площадь земельного участка <u>ЗУ7(1) - 77</u> м<sup>2</sup></b>		
77	516646.67	2222722.64
78	516642.04	2222728.45
79	516623.39	2222718.68
77	516646.67	2222722.64
<b>Площадь земельного участка <u>ЗУ7(2) - 17695</u> м<sup>2</sup></b>		
80	516605.73	2222716.81
81	516586.94	2222727.45
82	516574.17	2222731.09
83	516533.52	2222733.93
84	516495.63	2222727.81
85	516464.10	2222721.12
86	516456.72	2222721.76
87	516431.42	2222784.19
88	516406.63	2222846.40
89	516391.62	2222878.23
90	516373.35	2222920.97
91	516296.18	2223123.99
92	516283.16	2223166.93
93	516290.57	2223178.50
94	516273.15	2223190.73
95	516252.83	2223230.14
96	516230.34	2223222.23
97	516233.94	2223200.36
98	516247.25	2223168.36
99	516253.10	2223147.68
100	516249.14	2223140.14
101	516264.25	2223128.78
102	516280.84	2223102.26
103	516351.17	2222924.81
104	516386.72	2222833.72
105	516416.80	2222761.14
106	516432.34	2222719.17
107	516427.61	2222711.75
108	516409.63	2222701.14
109	516412.30	2222689.68
110	516443.57	2222689.00



111	516448.29	2222690.07
112	516479.95	2222695.60
113	516547.04	2222707.11
80	516605.73	2222716.81

Условный номер земельного участка _____		
Площадь земельного участка <u>ЗУ8</u> – 586 м <sup>2</sup>		
Обозначение характерных точек границ	Координаты, м	
	X	Y
1	2	3
<b>Площадь земельного участка ЗУ8(1) - 466 м<sup>2</sup></b>		
114	516742.07	2222329.75
115	516747.70	2222338.77
116	516732.38	2222352.90
117	516722.55	2222345.36
118	516653.16	2222395.90
119	516617.15	2222425.22
120	516650.40	2222395.69
121	516654.87	2222392.17
114	516742.07	2222329.75
<b>Площадь земельного участка ЗУ8(2) - 120 м<sup>2</sup></b>		
122	516597.67	2222442.52
123	516597.40	2222447.58
124	516588.82	2222455.61
125	516582.37	2222456.97
126	516564.51	2222476.77
127	516561.83	2222474.35
122	516597.67	2222442.52

<b>Общая площадь земельного участка ЗУ9 - <u>2001</u> м<sup>2</sup></b>		
<b>Обозначение характерных точек границ</b>	<b>Координаты, м</b>	
	<b>X</b>	<b>Y</b>
<b>1</b>	<b>2</b>	<b>3</b>
<b>Площадь земельного участка ЗУ9(1) - <u>160</u> м<sup>2</sup></b>		
128	516985.58	2222041.52
129	516995.47	2222056.86
130	516985.09	2222066.81
131	516986.51	2222059.17
132	516980.49	2222046.65
128	516985.58	2222041.52
<b>Площадь земельного участка ЗУ9(2) - <u>1841</u> м<sup>2</sup></b>		
133	516947.85	2222102.51
134	516821.18	2222223.94
135	516825.45	2222193.65
136	516840.22	2222181.33
137	516863.03	2222162.05
138	516904.58	2222133.77
133	516947.85	2222102.51

<b>Площадь земельного участка ЗУ10 - <u>196</u> м<sup>2</sup></b>		
<b>Обозначение характерных точек границ</b>	<b>Координаты, м</b>	
	<b>X</b>	<b>Y</b>
<b>1</b>	<b>2</b>	<b>3</b>
139	517007.65	2222045.04
140	516995.47	2222056.86
141	516985.58	2222041.52
142	516989.23	2222038.14
139	517007.65	2222045.04

Площадь земельного участка <u>ЗУ11 - 2352 м<sup>2</sup></u>		
Обозначение характерных точек границ	Координаты, м	
	X	Y
1	2	3
143	517436.13	2221655.53
144	517449.09	2221672.16
145	517445.53	2221675.57
146	517427.88	2221674.07
147	517393.28	2221702.53
148	517336.72	2221762.10
149	517319.54	2221775.86
150	517284.46	2221810.71
151	517286.86	2221819.36
152	517275.92	2221825.70
153	517267.62	2221826.42
154	517234.06	2221862.54
155	517180.74	2221911.95
156	517178.80	2221906.20
143	517436.13	2221655.53

Площадь земельного участка <u>ЗУ12 - 4384 м<sup>2</sup></u>		
Обозначение характерных точек границ	Координаты, м	
	X	Y
1	2	3
157	517772.10	2221338.57
158	517741.42	2221379.55
159	517738.88	2221382.95
160	517744.36	2221397.77
161	517738.74	2221403.21
162	517728.49	2221397.39
163	517712.36	2221405.07
164	517703.93	2221413.26
165	517694.39	2221412.02
166	517643.68	2221460.86
167	517588.52	2221517.89
168	517571.88	2221534.38
169	517531.95	2221571.77
170	517530.93	2221582.00
171	517519.67	2221588.12
172	517511.34	2221591.21
173	517471.20	2221628.07
174	517451.56	2221654.91
175	517453.42	2221667.90
176	517449.09	2221672.16
177	517436.13	2221655.53
178	517546.80	2221547.53
179	517726.80	2221368.87
180	517772.09	2221338.56
157	517772.10	2221338.57

<b>Общая площадь земельного участка <u>ЗУ13</u> - 5938 м<sup>2</sup></b>		
<b>Обозначение характерных точек границ</b>	<b>Координаты, м</b>	
	<b>X</b>	<b>Y</b>
<b>1</b>	<b>2</b>	<b>3</b>
<b>Площадь земельного участка <u>ЗУ13(1)</u> - 65 м<sup>2</sup></b>		
181	517741.44	2221379.53
182	517747.87	2221394.43
183	517744.36	2221397.77
184	517738.88	2221382.95
181	517741.44	2221379.53
<b>Площадь земельного участка <u>ЗУ13(2)</u> - 5873 м<sup>2</sup></b>		
185	518071.74	2221077.75
186	518072.37	2221134.30
187	518079.80	2221141.77
188	518093.76	2221143.89
189	518093.15	2221149.22
190	518079.69	2221148.10
191	518073.91	2221151.82
192	518074.91	2221170.04
193	518076.26	2221198.58
194	518074.03	2221218.54
195	518071.20	2221231.02
196	518059.87	2221261.45
197	518051.10	2221257.60
198	518055.55	2221246.67
199	518057.58	2221237.15
200	518052.89	2221233.93
201	518056.54	2221219.92
202	518062.24	2221219.46
203	518065.40	2221214.29
204	518066.48	2221191.63
205	518063.78	2221158.85
206	518061.62	2221153.53
207	518057.86	2221151.18
208	518041.73	2221152.59
209	518041.52	2221164.32
210	518024.18	2221165.23
211	518023.27	2221158.37
212	518018.10	2221154.55
213	517979.49	2221157.37
214	517951.25	2221166.46
215	517921.72	2221189.41

216	517898.88	2221219.49
217	517893.42	2221231.83
218	517884.71	2221240.17
219	517873.95	2221243.55
220	517849.52	2221265.17
221	517838.89	2221276.89
222	517801.00	2221309.13
223	517883.19	2221225.42
224	517897.30	2221192.73
225	517895.07	2221190.04
226	517909.62	2221180.22
227	517940.67	2221154.37
228	517962.03	2221145.12
229	517973.27	2221142.18
230	517982.31	2221141.30
231	517997.12	2221147.34
232	518017.48	2221145.87
233	518018.19	2221138.91
234	518048.85	2221137.52
235	518056.16	2221135.47
236	518063.49	2221129.38
237	518063.57	2221078.04
185	518071.74	2221077.75



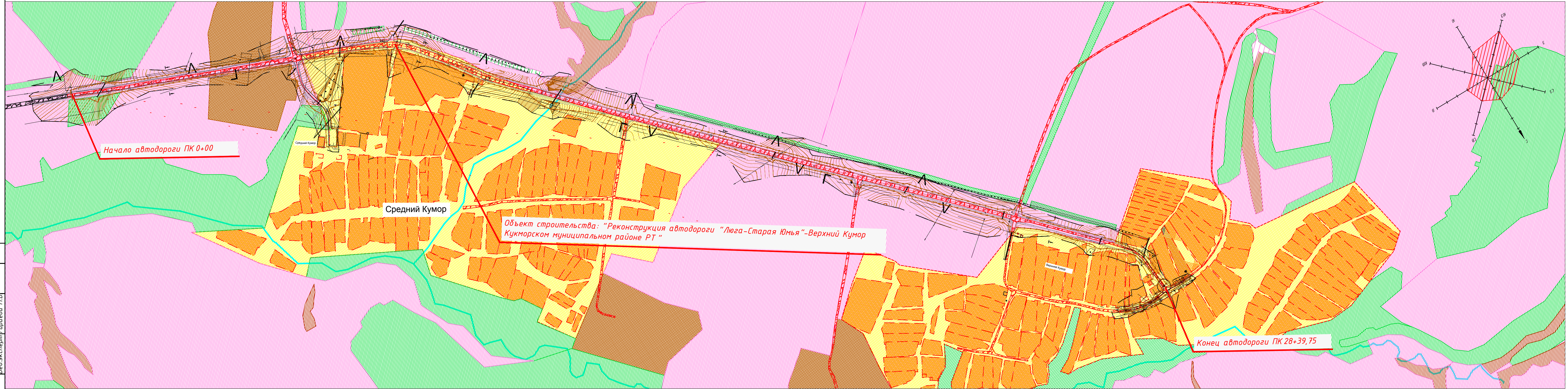
<b>Общая площадь земельного участка ЗУ14 - <u>3136</u> м<sup>2</sup></b>		
<b>Обозначение характерных точек границ</b>	<b>Координаты, м</b>	
	<b>X</b>	<b>Y</b>
<b>1</b>	<b>2</b>	<b>3</b>
<b>Площадь земельного участка ЗУ14(1) - <u>3136</u> м<sup>2</sup></b>		
238	516652.74	2222703.48
239	516692.62	2222726.66
240	516680.23	2222748.43
241	516642.04	2222728.45
242	516646.67	2222722.64
243	516623.39	2222718.68
244	516547.02	2222705.69
245	516565.34	2222695.34
246	516575.50	2222692.44
247	516587.96	2222685.15
248	516596.16	2222657.78
249	516606.94	2222665.88
250	516602.61	2222692.43
251	516607.57	2222698.92
252	516626.15	2222703.58
253	516646.54	2222714.11
238	516652.74	2222703.48
<b>Площадь земельного участка ЗУ14(2) - <u>19418</u> м<sup>2</sup></b>		
254	517178.80	2221906.20
255	517180.74	2221911.95
256	517170.88	2221921.09
257	517113.33	2221978.15
258	517064.21	2222025.78
259	517025.32	2222066.47
260	517032.75	2222089.30
261	517023.80	2222097.95
262	517003.92	2222089.21
263	516963.87	2222122.92
264	516918.34	2222179.96
265	516888.00	2222223.01
266	516869.77	2222235.64
267	516824.72	2222252.95
268	516747.72	2222327.08
269	516752.48	2222353.58
270	516742.10	2222360.21
271	516732.38	2222352.90
272	516747.70	2222338.77

273	516742.07	2222329.75
274	516654.87	2222392.17
275	516650.40	2222395.69
276	516616.48	2222425.82
277	516616.40	2222425.88
278	516561.83	2222474.35
279	516564.51	2222476.77
280	516557.59	2222484.01
281	516522.48	2222550.98
282	516505.45	2222591.52
283	516515.28	2222603.99
284	516514.91	2222604.38
285	516515.55	2222604.83
286	516508.81	2222615.13
287	516498.10	2222612.54
288	516473.20	2222669.63
289	516474.45	2222691.84
290	516480.00	2222694.29
291	516448.13	2222688.87
292	516495.04	2222568.02
293	516526.80	2222486.20
294	516542.80	2222456.87
295	516564.13	2222431.53
296	516575.34	2222422.38
297	516580.42	2222422.55
298	516599.65	2222406.54
299	516628.69	2222385.95
300	516661.31	2222359.19
301	516692.98	2222335.85
302	516725.47	2222312.87
303	516814.80	2222247.53
304	516842.80	2222224.87
305	517005.47	2222074.20
254	517178.80	2221906.20

Условный номер земельного участка _____		
Площадь земельного участка <u>ЗУ15 – 1800 м<sup>2</sup></u>		
Обозначение характерных точек границ	Координаты, м	
	X	Y
1	2	3
306	517897.30	2221192.73
307	517883.19	2221225.42
308	517800.55	2221309.58
309	517798.82	2221311.06
310	517772.93	2221337.71
311	517772.14	2221338.52
312	517772.11	2221338.56
313	517772.10	2221338.57
314	517772.09	2221338.56
315	517726.80	2221368.87
316	517865.47	2221232.87
306	517897.30	2221192.73



Проект планировки территории для размещения объекта местного значения "Реконструкция автодороги "Люга - Старая Юмья" - Верхний Кумор в Кукморском муниципальном районе Республики Татарстан" Схема использования территории в период подготовки проекта планировки территории М 1:5000



Согласовано: Вед.эксперт Данилов В.И.  
 Вед.эксперт Гареева М.В.  
 Взам. инв. № \_\_\_\_\_  
 Подп. и дата \_\_\_\_\_  
 Инв. № подл. \_\_\_\_\_

**Условные обозначения:**

- Границы:**
- Земли населенного пункта
  - Граница территории для которой разрабатывается проект планировки и проект межевания.
  - Существующая красная линия

Граница полосы отвода под планируемое размещение объекта "Люга - Старая Юмья" - Верхний Кумор в Кукморском муниципальном районе Республики Татарстан "

- Земли, территории населенных пунктов:**
- Земли частной собственности под жилищную застройку.
  - Земли общего пользования сельского поселения
- Земли сельскохозяйственного назначения:**
- Пастбища, сенокосы, пашни
  - территории и объекты агропромышленного комплекса, объекты животноводства, объекты обслуживающие сельское хозяйство

- Земли, территории, объекты транспортно-коммуникационной инфраструктуры**
- Грунтовые автомобильные дороги
  - Автомобильные дороги регионального и местного значения (асфальтобетонное покрытие)
- Природные территории:**
- Реки
  - Лесные территории
  - Овраги, ямы

						5692-ППТ2.1			
						Реконструкция автодороги «Люга - Старая Юмья» - Верхний Кумор» в Кукморском муниципальном районе Республики Татарстан			
Изм.	Кол.ч	Лист	Ндок.	Подпись	Дата	Проект планировки территории. Материал по обоснованию проекта планировки территории	Стадия	Лист	Листов
Разраб.				Тимербаев Р.Ф.			П	1	
Проверил				Якупов А.А.					
Гл. спец.				Фаезова П.В.					
Нач. отд.				Фаезова П.В.		Схема использования территории в период подготовки проекта планировки территории М 1:5000	АО "Институт "Татдорпроект"		
Н. контр.				Данилов В.И.					
ГИП				Галиев А.И.					








**Условные обозначения:**

**Границы:**

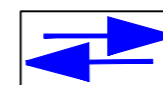
-  Земли населенного пункта
-  Существующая красная линия
- Земли, территории населенных пунктов:**
-  Земли частной собственности под жилищную застройку.
-  Земли общего пользования сельского поселения
- Земли сельскохозяйственного назначения:**
-  Пастбища, сенокосы, пашни
-  территории и объекты агропромышленного комплекса, объекты животноводства, объекты обслуживающие сельское хозяйство
- Земли, территории, объекты транспортно-коммуникационной инфраструктуры**
-  Грунтовые автомобильные дороги
-  Автомобильные дороги регионального и местного значения (асфальтобетонное покрытие)

**Природные территории:**

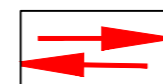
-  Реки
-  Овраги, ямы
-  Лесные территории



Направление транспортного потока по автомобильным дорогам регионального и местного значения.



Направление транспортного потока по центральным улицам населенного пункта и подъездам к населенным пунктам.



Направление транспортного потока по заездам в частные территории



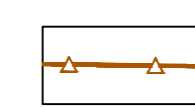






						5692-ППТ2.2			
						Реконструкция автодороги «Люга - Старая Юмья» - Верхний Кумор» в Куйморском муниципальном районе Республики Татарстан			
Изм.	Кол.уч.	Лист	Ндок.	Подпись	Дата	Проект планировки территории. Материал по обоснованию проекта планировки территории	Стадия	Лист	Листов
Разраб.	Тимербаев Р.Ф.						П	2	
Проверил	Якупов А.А.						АО "Институт "Татдорпроект"		
Гл. спец.	Фаезова П.В.								
Нач. отд.	Фаезова П.В.								
Н. контр.	Данилов В.И.					Схема транспортной инфраструктуры Среднекуморского сельского поселения (существующее положение) М 1:10000			
ГИП	Галиев А.И.								

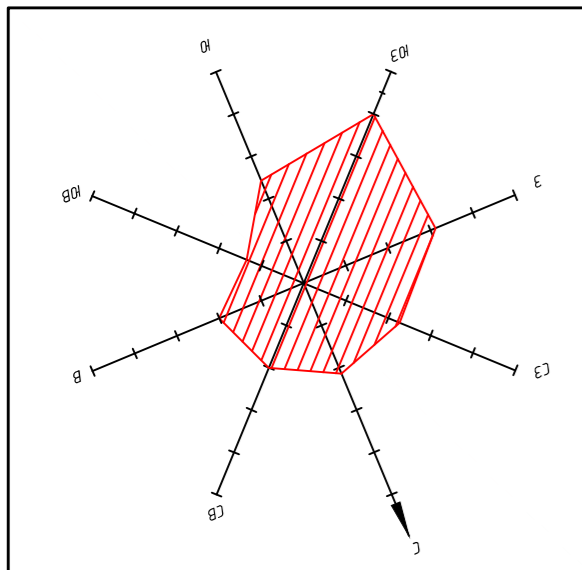
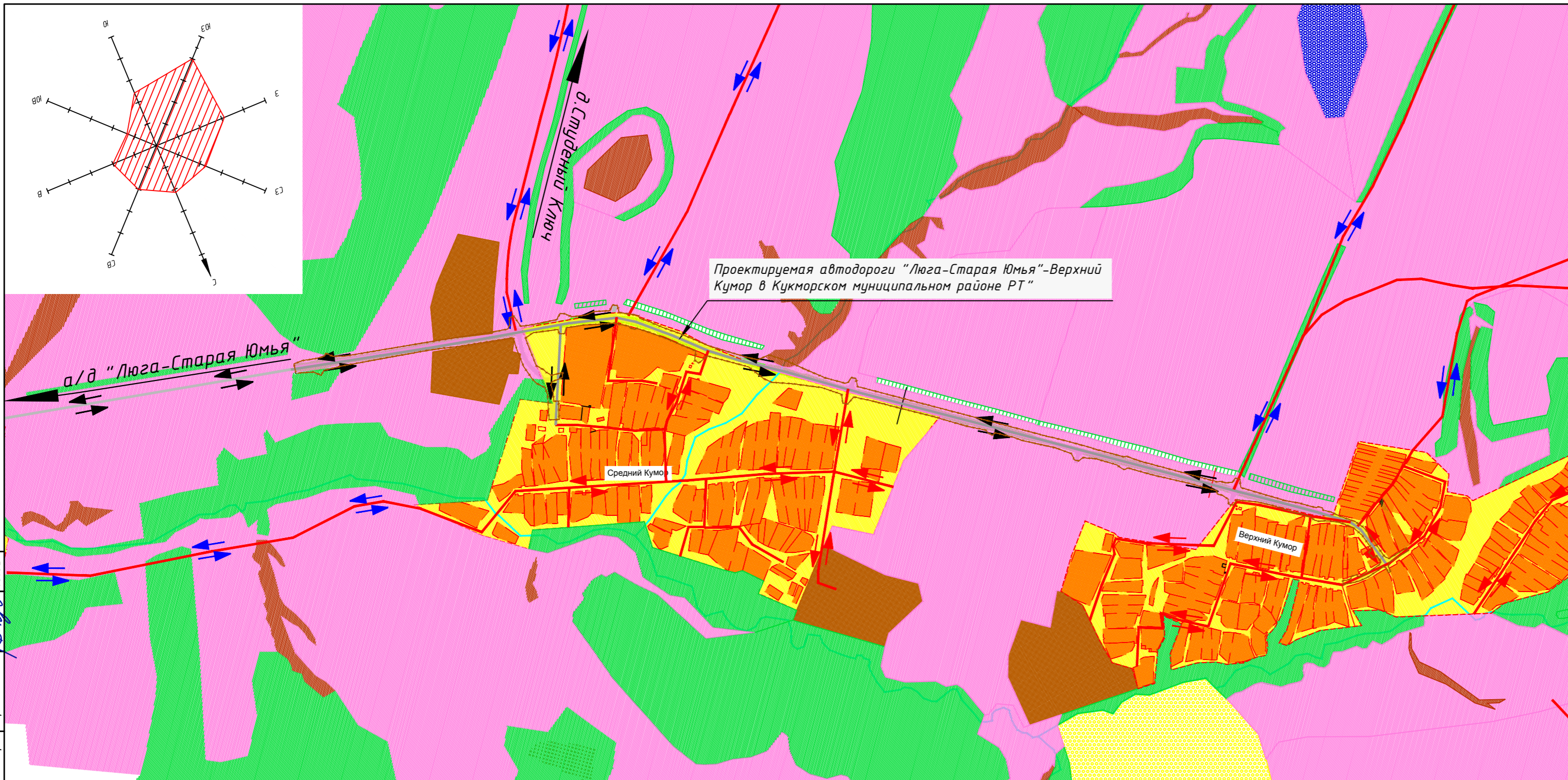
Согласовано:  
 Вед. эксперт Данилов В.И.  
 Вед. эксперт Гареева М.В.  
 Взам. инв. №  
 Подп. и дата  
 Инв. № подл.



## Условные обозначения:

### Границы:

-  Земли населенного пункта
-  Существующая красная линия
-  Граница полосы отвода под планируемое размещение объекта "Люга - Старая Юмья" - Верхний Кумор в Кукморском муниципальном районе Республики Татарстан"
- Земли, территории населенных пунктов:
-  Земли частной собственности под жилищную застройку.
-  Земли общего пользования сельского поселения
- Земли сельскохозяйственного назначения:
-  Пастбища, сенокосы, пашни
-  территории и объекты агропромышленного комплекса, объекты животноводства, объекты обслуживающие сельское хозяйство
- Земли, территории, объекты транспортно-коммуникационной инфраструктуры
-  Грунтовые автомобильные дороги
-  Автомобильные дороги регионального и местного значения (асфальтобетонное покрытие)






Согласовано: 16.03  
 Вед.эксперт Данилов В.И.  
 Вед.эксперт Гареева М.В. 16.03

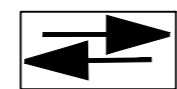
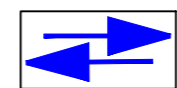
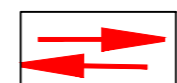
Взам. инв. №

Подп. и дата

Инв. № подл.

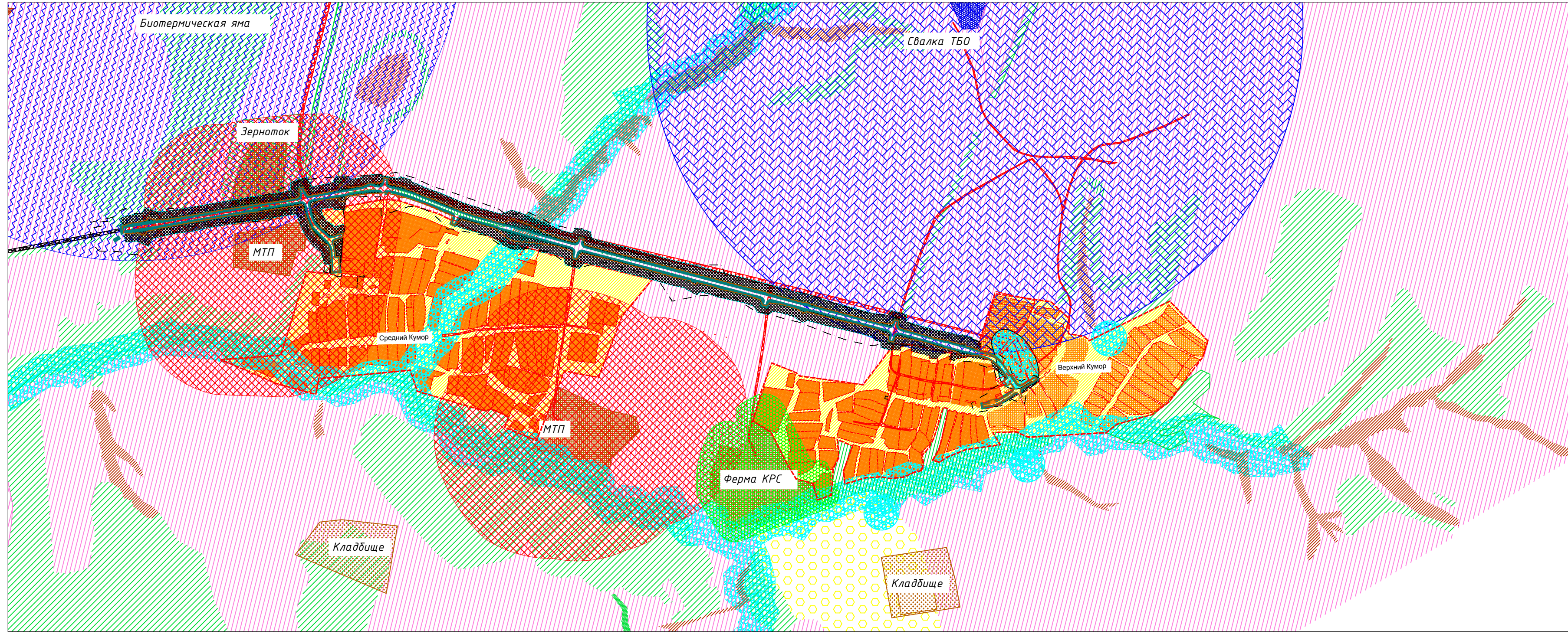
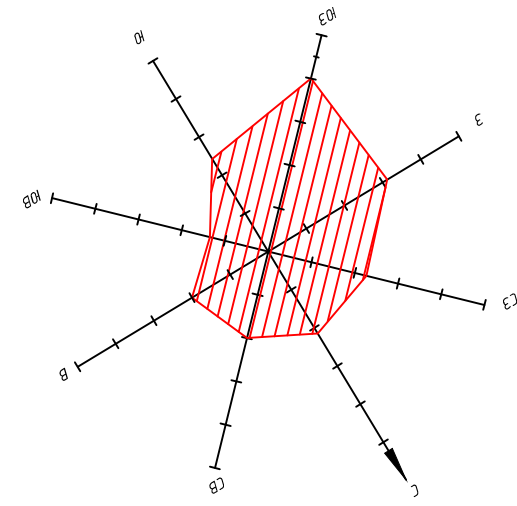
### Природные территории:

-  Реки
-  Овраги, ямы
-  Лесные территории

-  Направление транспортного потока по автомобильным дорогам регионального и местного значения.
-  Направление транспортного потока по центральным улицам населенного пункта и подъездам к населенным пунктам.
-  Направление транспортного потока по заездам в частные территории




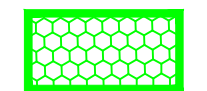



5692-ППТ2.3						
Реконструкция автодороги «Люга - Старая Юмья» - Верхний Кумор» в Кукморском муниципальном районе Республики Татарстан						
Изм.	Кол.уч.	Лист	Ндок.	Подпись	Дата	
Разраб.	Тимербаев Р.Ф.					
Проверил	Якупов А.А.					
Гл.спец.	Фаезова П.В.					
Нач.отд.	Фаезова П.В.					
Н.контр.	Данилов В.И.					
ГИП	Галиев А.И.					
Проект планировки территории. Материал по обоснованию проекта планировки территории				Стадия	Лист	Листов
Схема транспортной инфраструктуры Среднекуморского сельского поселения (проектное предложение) М1:10000				П	3	
АО "Институт "Татдорпроект"						







**Границы зон с особыми условиями использования территории:**

**Существующие зоны**

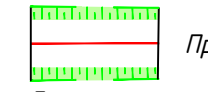

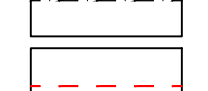

-  Н-1 Водоохранная зона речных объектов
-  Н-2 Зона санитарной охраны территории кладбища
-  Н-3 Зона санитарной охраны биотермической ямы
-  Н-5 Зона санитарной охраны территории объекта сельскохозяйственного производства (ферма крупно-рогатого скота)
-  Н-6 Зона санитарной охраны территории МТП
-  Н-7 Зона санитарной охраны свалки ТБО
-  Н-8 Зона санитарной охраны зернотока


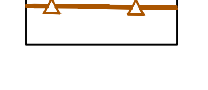

**Проектное предложение**

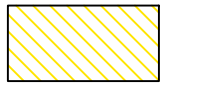



-  Н-9 Санитарно-защитная зона планируемого размещения автодороги "Люга - Старая Юмья" - Верхний Кумор в Кукморском муниципальном районе Республики Татарстан "
-  Н-10 Придорожная полоса планируемого размещения автодороги "Люга - Старая Юмья" - Верхний Кумор в Кукморском муниципальном районе Республики Татарстан "

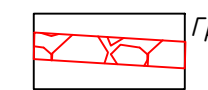



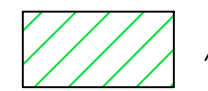
*Земли, территории, объекты транспортно-коммуникационной инфраструктуры*

**Условные обозначения:**

-  Проектируемая автодорога «Люга-Старая Юмья»-Верхний Кумор
- Границы:**
-  Земли населенного пункта
-  Граница территории для которой разрабатывается проект планировки и проект межевания.
-  Существующая красная линия

-  Придорожная полоса
-  Граница полосы отвода под планируемое размещение объекта "Люга - Старая Юмья" - Верхний Кумор в Кукморском муниципальном районе Республики Татарстан "
- Земли, территории населенных пунктов:**
-  Земли частной собственности под жилищную застройку.

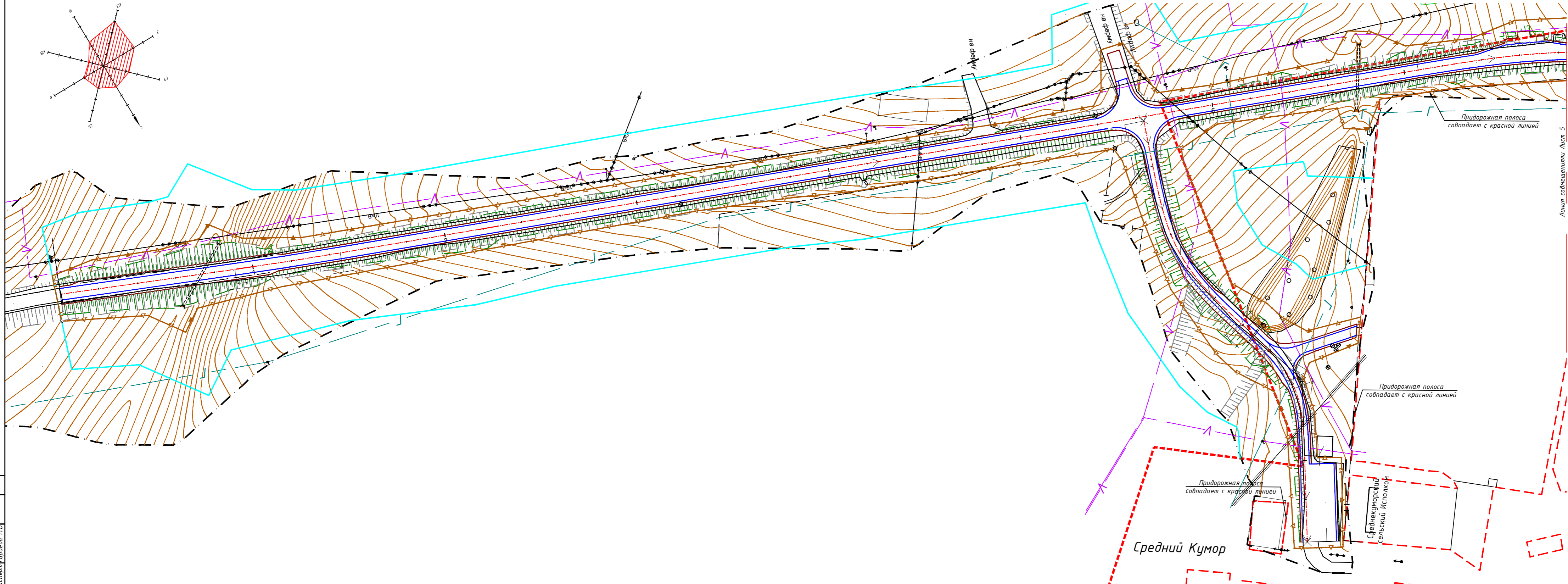
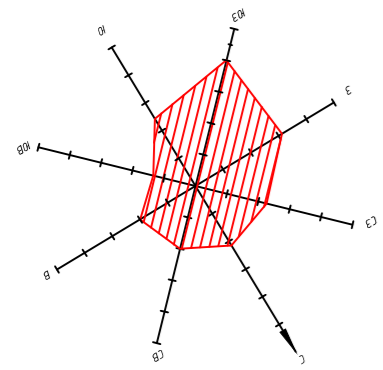
-  Земли общего пользования сельского поселения
-  Фруктовые сады
- Земли сельскохозяйственного назначения:**
-  Пастбища, сенокосы, пашни
-  территории и объекты агропромышленного комплекса, объекты животноводства, объекты обслуживающие сельское хозяйство

-  Грунтовые автомобильные дороги
-  Автомобильные дороги регионального и местного значения(асфальтобетонное покрытие)
- Природные территории:**
-  Реки
-  Овраги, ямы
-  Лесные территории

						5692-ППТ2.4			
						Реконструкция автодороги «Люга - Старая Юмья» - Верхний Кумор в Кукморском муниципальном районе Республики Татарстан			
Изм.	Кол.ч.	Лист	Изд.	Подп.	Дата	Проект планировки территории. Материал по обоснованию проекта планировки территории	Стадия	Лист	Листов
Разраб.		Тимербаев Р.Ф.				АО "Институт "Татдорпроект"	П	4	
Проверил		Якупов А.А.							
Гл.спец.		Фазезова П.В.				Схема границы зон с особыми условиями использования территории М1:10000			
Нач.отд.		Фазезова П.В.							
Н.контр.		Данилов В.И.							
ГИП		Галиев А.И.							

Создано: Вед.эксперт Данилов В.И.  
 Проверено: Вед.эксперт Гареева М.В.  
 Взам. инв. №  
 Подп. и дата  
 Инв. № подл.





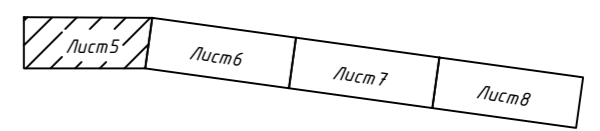
Линия совмещения Лист 5  
Линия совмещения Лист 6

Средний Кумор

Среднекуморский  
сельский Исполком

**Условные обозначения:**

- Границы:**
- Границы населенного пункта
  - Граница территории для которой разрабатывается проект планировки и проект межевания.
  - Красная линия жилой застройки
  - Придорожная полоса
  - Граница полосы отвода под планируемое размещение объекта "Реконструкция автодороги «Люга - Старая Юмья» - Верхний Кумор» в Кукморском муниципальном районе Республики Татарстан"
  - Опора воздушной линии электропередачи
  - Подземная линия кабеля связи
  - Водопровод
  - Газопровод



						5692-ППТ25			
						Реконструкция автодороги «Люга - Старая Юмья» - Верхний Кумор» в Кукморском муниципальном районе Республики Татарстан			
Изм.	Колуч.	Лист	Идок.	Подп.	Дата	Проект планировки территории. Материал по обоснованию проекта планировки территории	Стадия	Лист	Листов
Разраб.	Тимербаев Р.Р.						П	5	
Проверил	Якупов А.А.								
Гл. спец.	Фазеева П.В.								
Нач. отд.	Фазеева П.В.					Схема инженерной инфраструктуры в с. Средний Кумор и д. Верхний Кумор М1:1000	АО "Институт "Татдорпроект"		
Н.контр.	Данилов В.И.								
ГИП	Галиев А.И.								

Составлена: Данилов В.И.  
 Вед. эксперт: Гареева М.В.  
 Взам. инв. М.  
 Подп. и дата  
 Инв. М. подп.

Согласовано:  
 Вед. эксперт Данилов В.И. 16.03  
 Вед. эксперт Гареева М.В. 16.03

Имя, И. подл.  
 Подл. и дата  
 Взам. инв. №

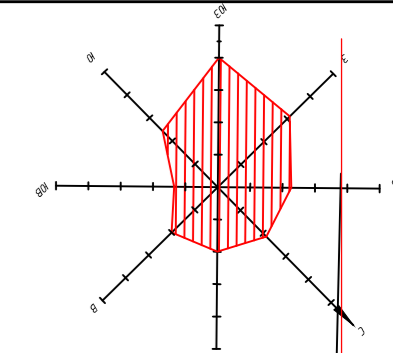
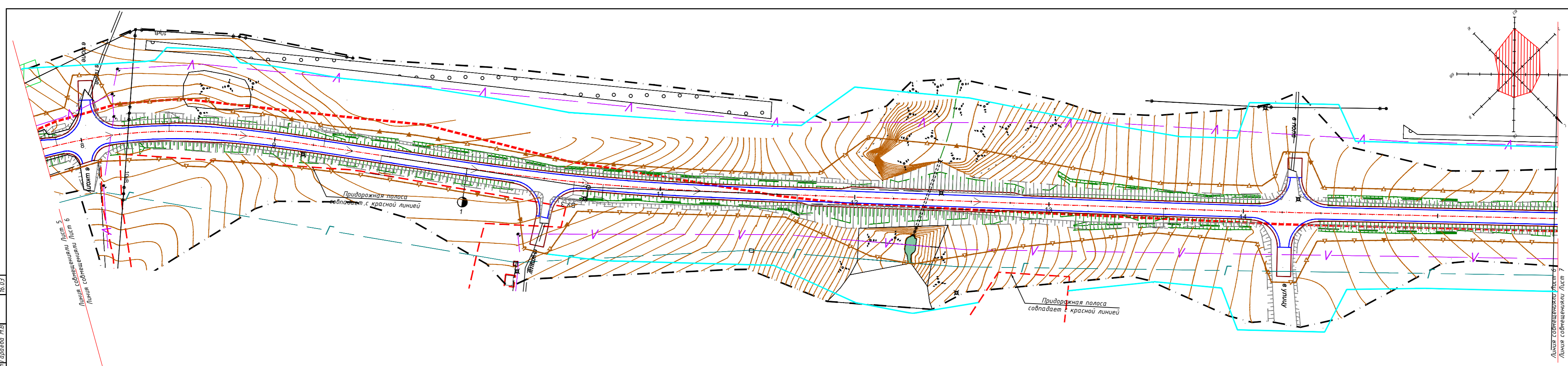
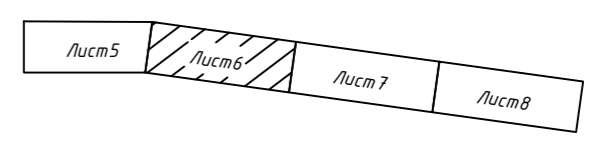


Схема размещения листов



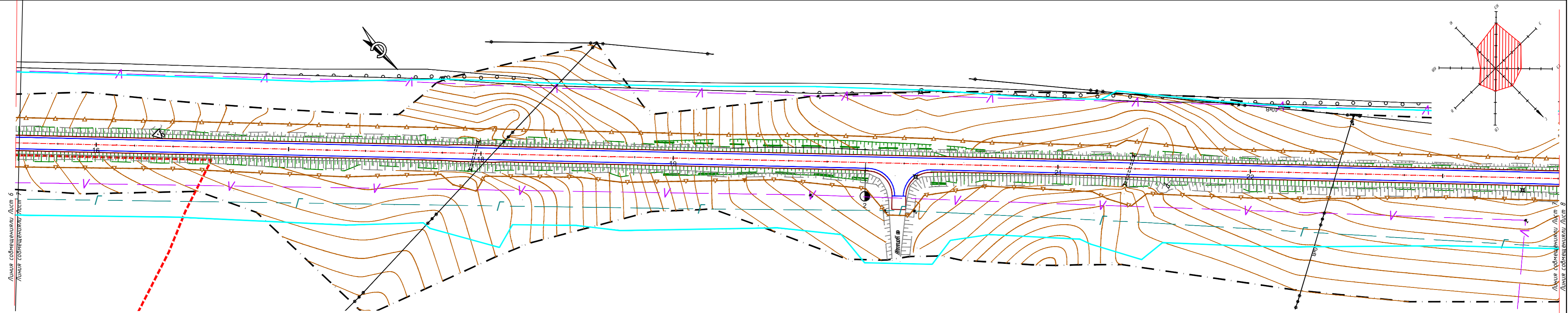
**Условные обозначения:**

- Границы:**
- Границы населенного пункта
  - Граница территории для которой разрабатывается проект планировки и проект межевания.
  - Красная линия жилой застройки
  - Придорожная полоса
  - Граница полосы отвода под планируемое размещение объекта "Реконструкция автодороги «Люга - Старая Юмья» - Верхний Кумор» в Кукморском муниципальном районе Республики Татарстан "
  - Опора воздушной линии электропередачи
  - Подземная линия кабеля связи
  - Водопровод
  - Газопровод

						5692-ППТЗ.6			
						Реконструкция автодороги «Люга - Старая Юмья» - Верхний Кумор» в Кукморском муниципальном районе Республики Татарстан			
Изм.	Колуч.	Лист	Издк.	Подл.	Дата	Проект планировки территории. Материал по обоснованию проекта планировки территории	Стадия	Лист	Листов
Разраб.	Тимербаев Р.Ф.						П	6	
Проверил	Якупов А.А.								
Гл. спец.	Фазеева П.В.								
Нач. отд.	Фазеева П.В.								
Н.контр.	Данилов В.И.					Схема инженерной инфраструктуры в с. Средний Кумор и д. Верхний Кумор М 1:1000	АО "Институт "Татдорпроект"		
ГИП	Галиев А.И.								



Составлено: Вед.эксперт Данилов В.И.  
 Вед.эксперт Гареева М.В.  
 Инф. № подл. Подп. и дата. Взам. инв. №



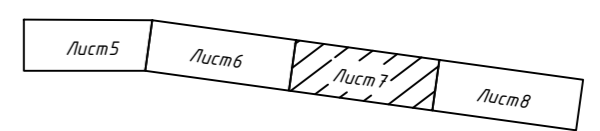
Линия соймещения Лист 6  
 Линия соймещения Лист 7

Линия соймещения Лист 7  
 Линия соймещения Лист 8

**Условные обозначения:**

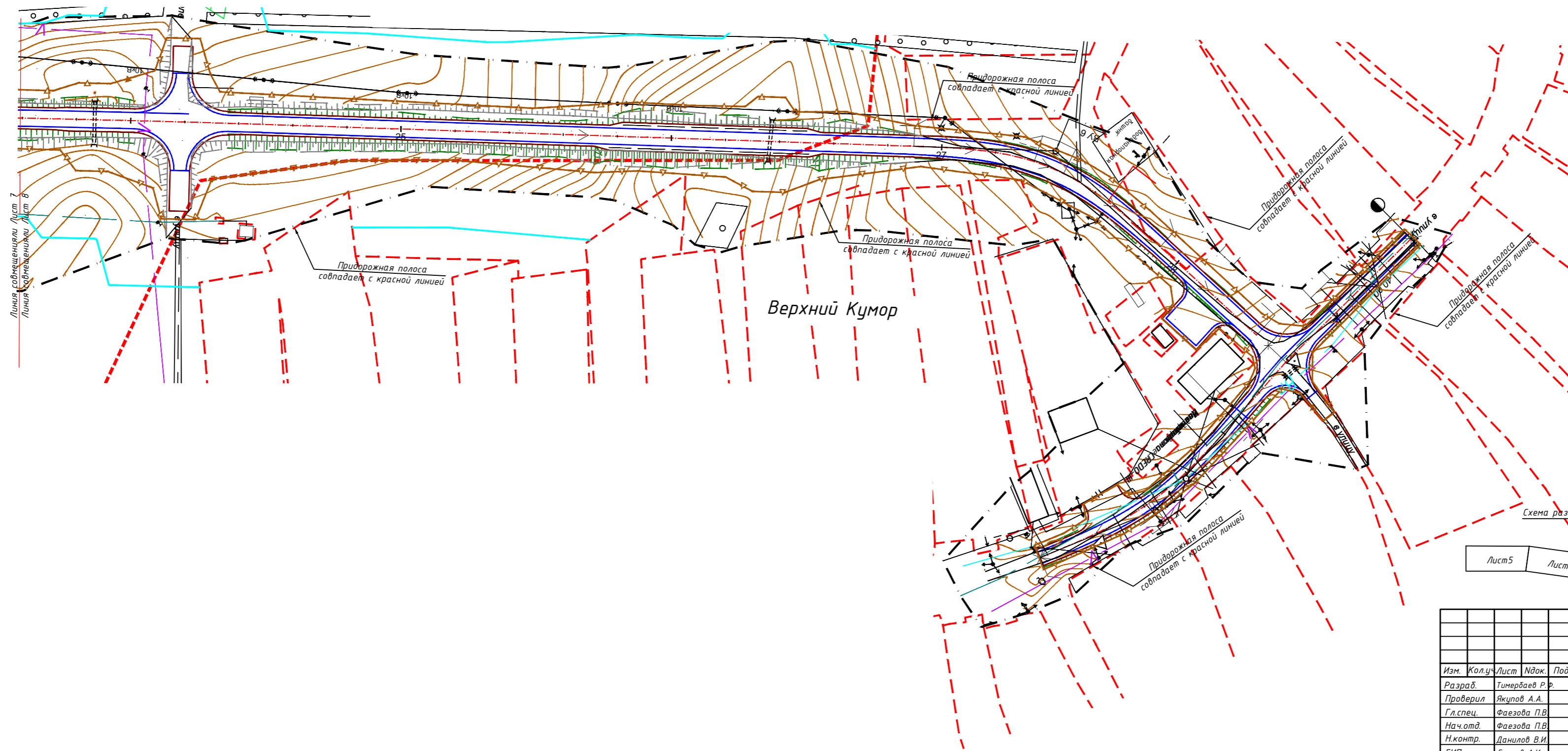
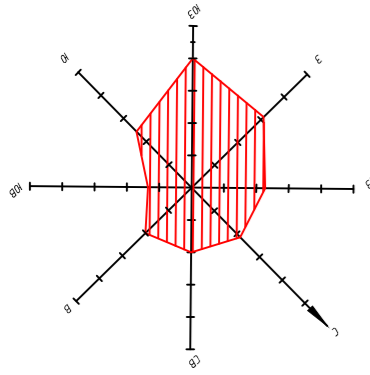
- Границы:**
- Границы населенного пункта
  - Граница территории для которой разрабатывается проект планировки и проект межевания.
  - Красная линия жилой застройки
  - Придорожная полоса
  - Граница полосы отвода под планируемое размещение объекта "Реконструкция автодороги «Люга - Старая Юмья» - Верхний Кумор» в Кукморском муниципальном районе Республики Татарстан"
  - Опора воздушной линии электропередачи
  - Подземная линия кабеля связи
  - Водопровод
  - Газопровод

Схема размещения листов



						5692-ППТ2.7			
						Реконструкция автодороги «Люга - Старая Юмья» - Верхний Кумор» в Кукморском муниципальном районе Республики Татарстан			
Изм.	Колуч.	Лист	Идок.	Подп.	Дата	Проект планировки территории. Материал по обоснованию проекта планировки территории	Стадия	Лист	Листов
Разраб.	Тимербаев Р.Ф.						П	7	
Проверил	Якупов А.А.					Схема инженерной инфраструктуры в с. Средний Кумор и д.Верхний Кумор М1:1000	АО "Институт "Татдорпроект"		
Гл.спец.	Фазеева П.В.								
Нач.отд.	Фазеева П.В.								
Н.контр.	Данилов В.И.								
ГИП	Галиев А.И.								

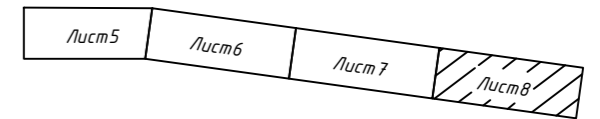
Составлено: Вед. эксперт Данилов В.И.  
 Проверено: Вед. эксперт Галиев М.В.  
 Имя, И.Ф. Подп. и дата



**Условные обозначения:**

- Границы:**
- Границы населенного пункта
  - Граница территории для которой разрабатывается проект планировки и проект межевания.
  - Красная линия жилой застройки
  - Придорожная полоса
  - Граница полосы отвода под планируемое размещение объекта "Реконструкция автодороги «Люга - Старая Юмья» - Верхний Кумор» в Кукморском муниципальном районе Республики Татарстан"
- Символы:**
- Опора воздушной линии электропередачи
  - Подземная линия кабеля связи
  - Водопровод
  - Газопровод

Схема размещения листов



						5692-ППТ2.8			
						Реконструкция автодороги «Люга - Старая Юмья» - Верхний Кумор» в Кукморском муниципальном районе Республики Татарстан			
Изм.	Колуч.	Лист	Идок.	Подп.	Дата	Проект планировки территории. Материал по обоснованию проекта планировки территории	Стадия	Лист	Листов
Разраб.	Тимербаев Р.Ф.						П	8	
Проверил	Якупов А.А.					Схема инженерной инфраструктуры в с. Средний Кумор и д. Верхний Кумор М1:1000	АО "Институт "Татдорпроект"		
Гл. спец.	Фазеева П.В.								
Нач. отд.	Фазеева П.В.								
Н.контр.	Данилов В.И.								
ГИП	Галиев А.И.								



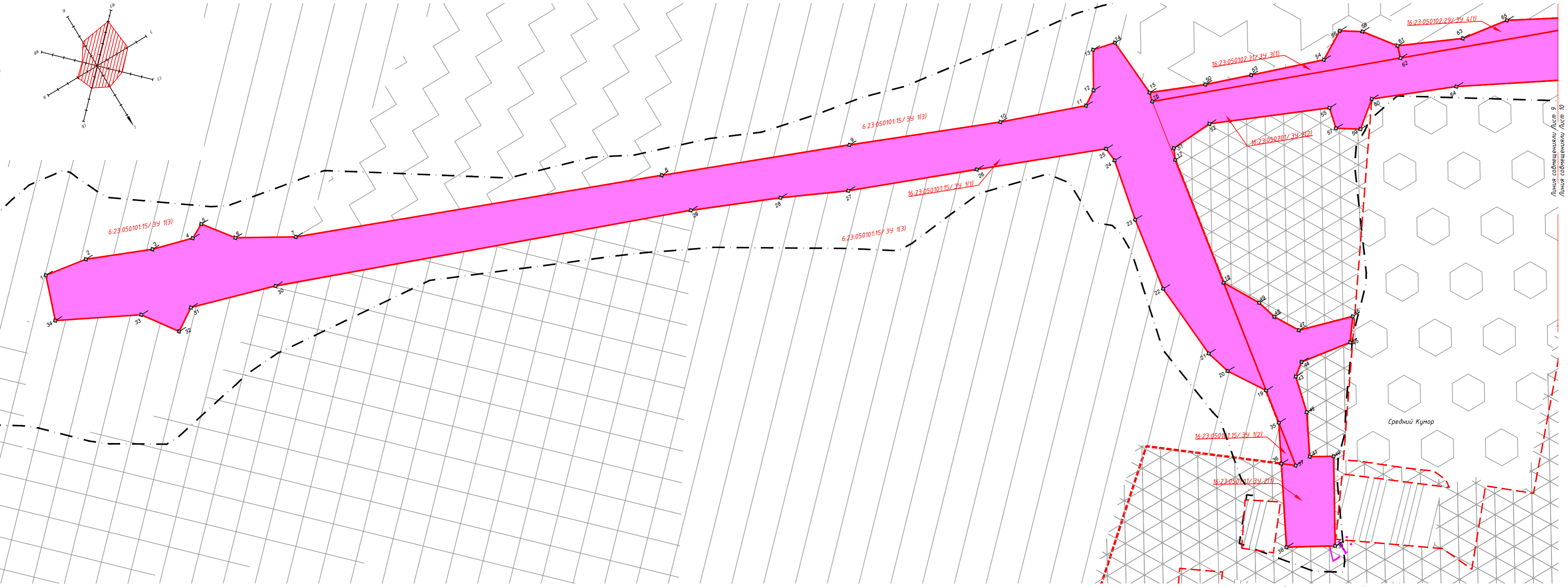
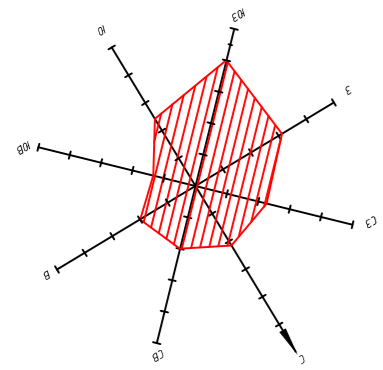
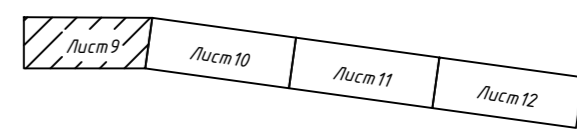


Схема размещения листов



Условные обозначения:

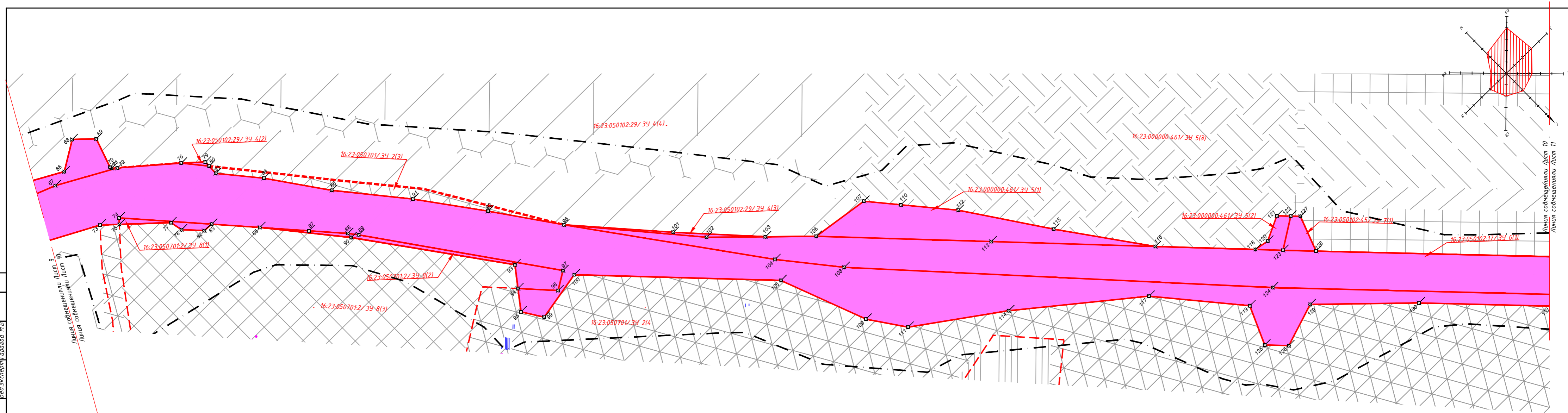
- |   |  |   |   |
|---|--|---|---|
|  | Границы населенного пункта   |  | Площадь образуемого земельного участка под реконструкцию автодороги |
|  | Граница территории для которой разрабатывается проект планировки и проект межевания. |  | Исходные земельные участки  |
|  | Красная линия жилой застройки  |  | Границы образуемых участков   |

Инф. N подл. Подп. и дата. Взам. инв. N. Согласовано: Вед. эксперт Данилов В.И. Вед. эксперт Галиев А.И.

					5692-ППТ2.9			
					Реконструкция автодороги «Люга - Старая Юмья» - Верхний Кумор» в Куморском муниципальном районе Республики Татарстан			
Изм.	Колуч.	Лист	Подп.	Дата	Проект планировки территории. Материал по обоснованию проекта планировки территории	Стадия	Лист	Листов
Разраб.	Тимербаев Р.Р.					П	9	
Проверил	Якупов А.А.							
Гл. спец.	Фазеева П.В.							
Нач. отд.	Фазеева П.В.				Чертеж межевания территории (основной чертеж) М1:1000	АО "Институт "Татдорпроект"		
Н.контр.	Данилов В.И.							
ГИП	Галиев А.И.							

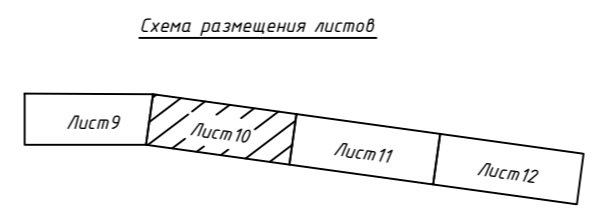


Составлено:  
 Вед. эксперт Данилов В.И.  
 Вед. эксперт Гареева М.В.  
 Взам. инж. М.  
 Подп. и дата  
 Инв. № подл.



**Условные обозначения:**

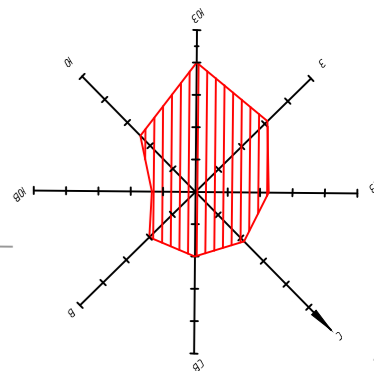
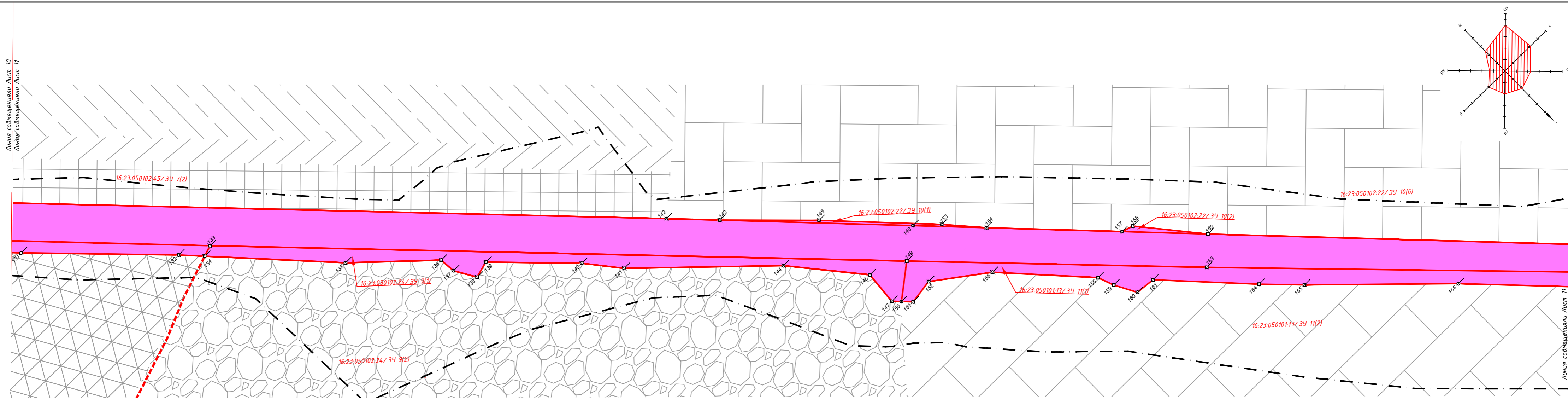
- |  |  |  |   |
|--|--|--|---|
|  | Границы населенного пункта   |  | Площадь образуемого земельного участка под реконструкцию автодороги |
|  | Граница территории для которой разрабатывается проект планировки и проект межевания. |  | Исходные земельные участки  |
|  | Красная линия жилой застройки  |  | Границы образуемых участков   |



						5692-ППТ2.10			
						Реконструкция автодороги «Люга - Старая Юмья» - Верхний Кумор в Кукморском муниципальном районе Республики Татарстан			
Изм.	Колуч.	Лист	Идок.	Подп.	Дата	Проект планировки территории. Материал по обоснованию проекта планировки территории	Стадия	Лист	Листов
Разраб.	Тимербаев Р.Ф.						П	10	
Проверил	Якупов А.А.					Чертеж межевания территории (основной чертеж) М1:1000	АО "Институт "Татдорпроект"		
Гл. спец.	Фазеева П.В.								
Нач. отд.	Фазеева П.В.								
Н.контр.	Данилов В.И.								
ГИП	Галиев А.И.								

Составлено:  
 Вед. эксперт Данилов В.И.  
 Вед. эксперт Гареева М.В.  
 Инв. № подл. Подп. и дата. Взам. инв. №

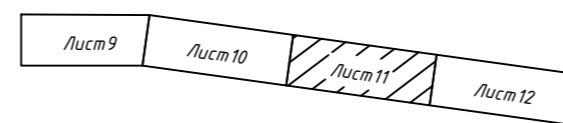
Листа собственности Лист 10  
 Листа собственности Лист 11



Условные обозначения:

- |  |  |  |   |
|--|--|--|---|
|  | Границы населенного пункта   |  | Площадь образуемого земельного участка под реконструкцию автодороги |
|  | Граница территории для которой разрабатывается проект планировки и проект межевания. |  | Исходные земельные участки  |
|  | Красная линия жилой застройки  |  | Границы образуемых участков   |

Схема размещения листов

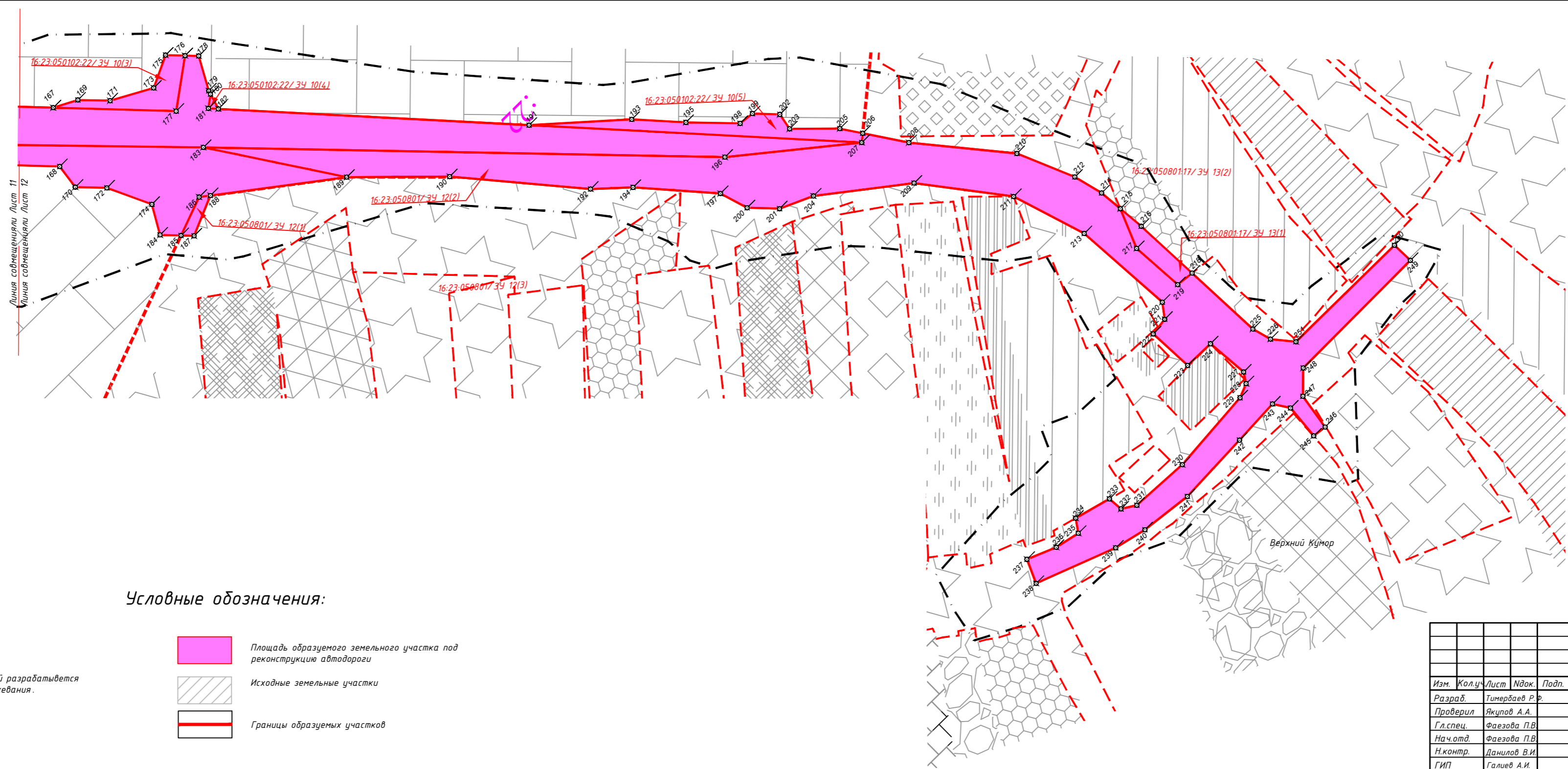
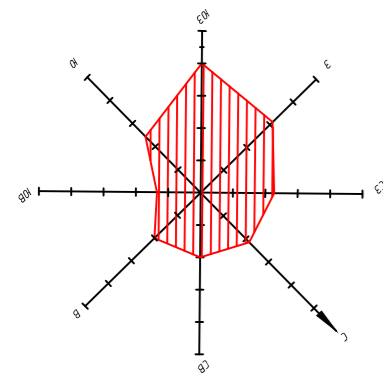


						5692-ППТ2.11			
						Реконструкция автодороги «Люга - Старая Юмья» - Верхний Кумор» в Кукморском муниципальном районе Республики Татарстан			
Изм.	Колуч.	Лист	Идок.	Подп.	Дата	Проект планировки территории. Материал по обоснованию проекта планировки территории	Стадия	Лист	Листов
Разраб.	Тимербаев Р.Ф.						П	11	
Проверил	Якупов А.А.					Чертеж межевания территории (основной чертеж) М1:1000	АО "Институт "Татдорпроект"		
Гл. спец.	Фазеева П.В.								
Нач. отд.	Фазеева П.В.								
Н.контр.	Данилов В.И.								
ГИП	Галиев А.И.								

Листа собственности Лист 11  
 Листа собственности Лист 12

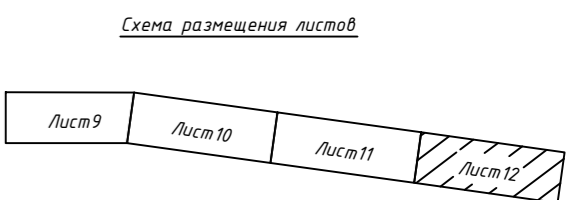
Составлено:  
 Вед. эксперт Данилов В.И.  
 Вед. эксперт Гареева М.В.

Изм. № подл. Подп. и дата



Линия собственности Лист 11  
 Линия собственности Лист 12

- Условные обозначения:**
- Границы населенного пункта
  - Граница территории для которой разрабатывается проект планировки и проект межевания.
  - Красная линия жилой застройки
  - Площадь образуемого земельного участка под реконструкцию автодороги
  - Исходные земельные участки
  - Границы образуемых участков



						5692-ППТ2.12			
						Реконструкция автодороги «Люга - Старая Юмья» - Верхний Кумор» в Кукморском муниципальном районе Республики Татарстан			
Изм.	Колуч.	Лист	Идок.	Подп.	Дата	Проект планировки территории. Материал по обоснованию проекта планировки территории	Стадия	Лист	Листов
	Разраб.	Тимербаев Р.Ф.					П	12	
	Проверил	Якупов А.А.							
	Гл. спец.	Фазеева П.В.							
	Нач. отд.	Фазеева П.В.							
						Чертеж межевания территории (основной чертеж) М1:1000	АО "Институт "Татдорпроект"		
	Н.контр.	Данилов В.И.							
	ГИП	Галиев А.И.							



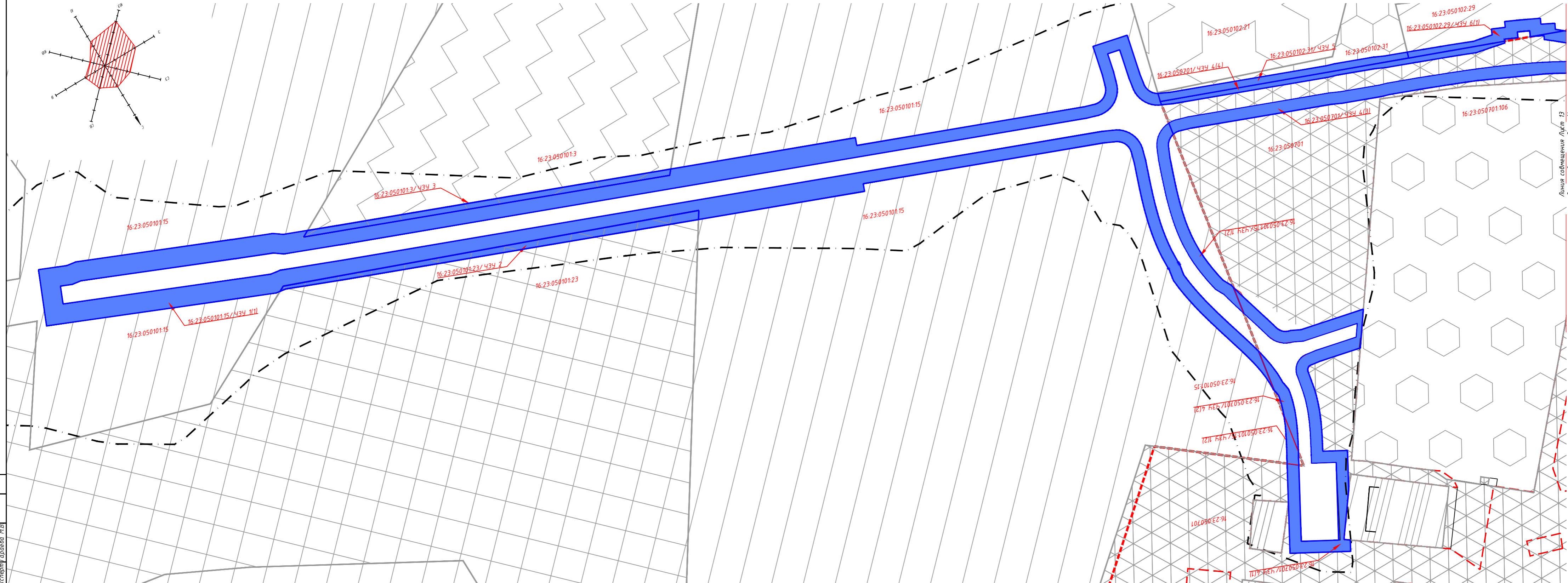
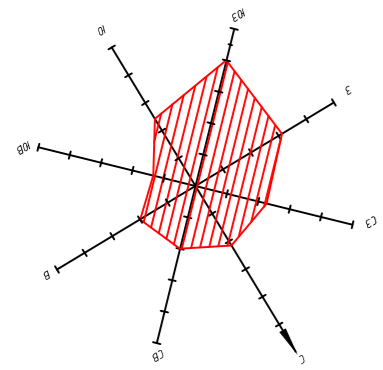
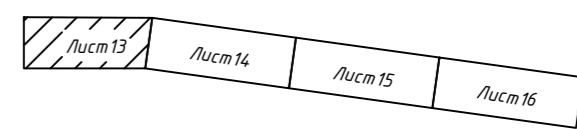


Схема размещения листов



Условные обозначения:

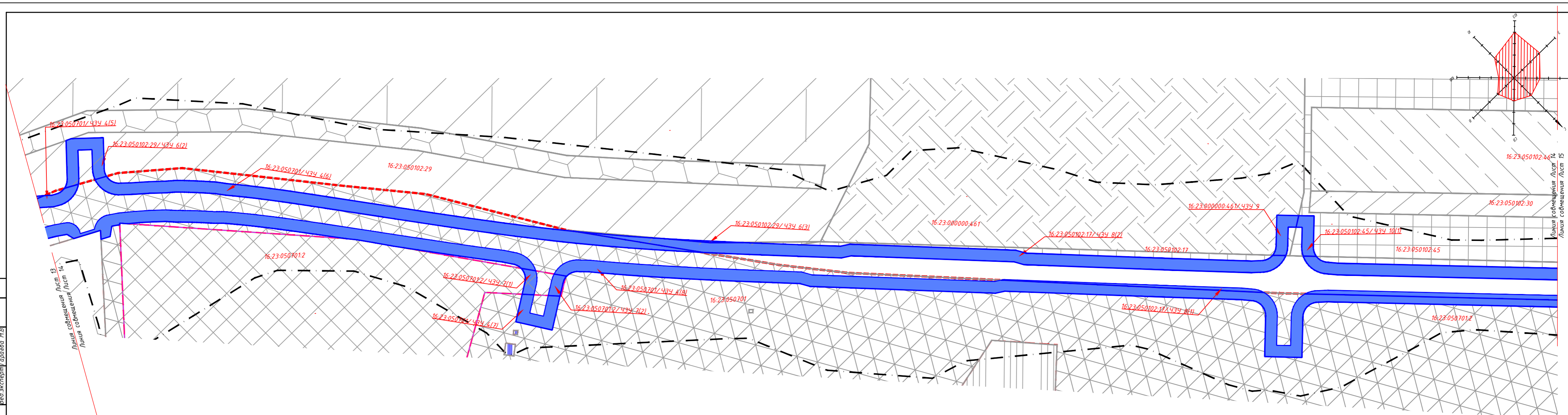
- Границы населенного пункта
- Граница территории для которой разрабатывается проект планировки и проект межевания.
- Красная линия жилой застройки
- Граница санитарной зоны
- Земельные участки с особыми условиями использования территории
- Исходные земельные участки

Инф. N подл. Подп. и дата. Взам. инв. N. Согласовано: Вед. эксперт Данилов В.И. Вед. эксперт Галиев А.И.







					5692-ППТ2.9			
					Реконструкция автодороги «Люга - Старая Юмья» - Верхний Кумор» в Кукморском муниципальном районе Республики Татарстан			
Изм.	Колуч.	Лист	Подп.	Дата	Проект планировки территории. Материал по обоснованию проекта планировки территории	Стация	Лист	Листов
Разраб.	Тимербаев Р.Р.					П	13	
Проверил	Якупов А.А.				Чертеж межевания территории (границы зон с особыми условиями использования территории) М 1:1000	АО "Институт "Татдорпроект"		
Гл. спец.	Фазеева П.В.							
Нач. отд.	Фазеева П.В.							
Н. контр.	Данилов В.И.							
ГИП	Галиев А.И.							

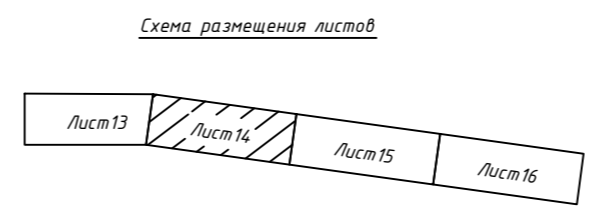
Составлено:  
 Вед. эксперт Данилов В.И.  
 Вед. эксперт Гареева М.В.

Инф. № подл. Подп. и дата. Взам. инв. №



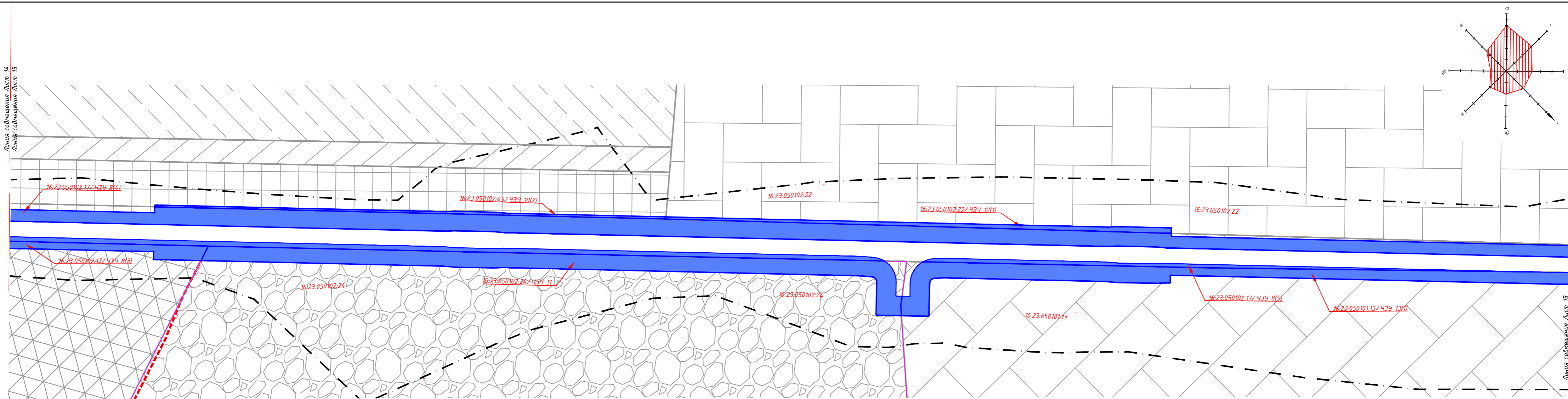
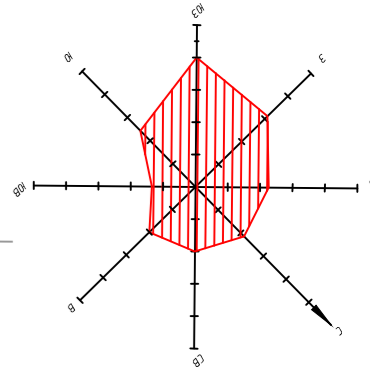
**Условные обозначения:**

-  Границы населенного пункта
-  Граница территории для которой разрабатывается проект планировки и проект межевания.
-  Красная линия жилой застройки
-  Граница санитарной зоны
-  Земельные участки с особыми условиями использования территории
-  Исходные земельные участки



						5692-ППТ2.10			
						Реконструкция автодороги «Ляга – Старая Юмья» – Верхний Кумор» в Кукморском муниципальном районе Республики Татарстан			
Изм.	Колуч.	Лист	Идок.	Подп.	Дата	Проект планировки территории. Материал по обоснованию проекта планировки территории	Стадия	Лист	Листов
	Разраб.						П	14	
	Проверил						АО «Институт «Татдорпроект»		
	Гл. спец.						Чертеж межевания территории (границы зон с особыми условиями использования территории) М 1:1000		
	Нач. отд.								
	Н.контр.								
	ГИП								

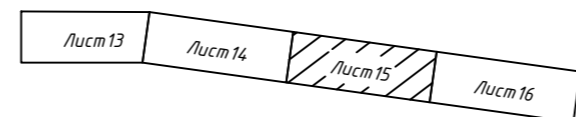




**Условные обозначения:**

- |  |  |  |  |
|--|--|--|--|
|  | Границы населенного пункта   |  | Граница санитарной зоны  |
|  | Граница территории для которой разрабатывается проект планировки и проект межевания. |  | Земельные участки с особыми условиями использования территории |
|  | Красная линия жилой застройки  |  | Исходные земельные участки                                     |

Схема размещения листов



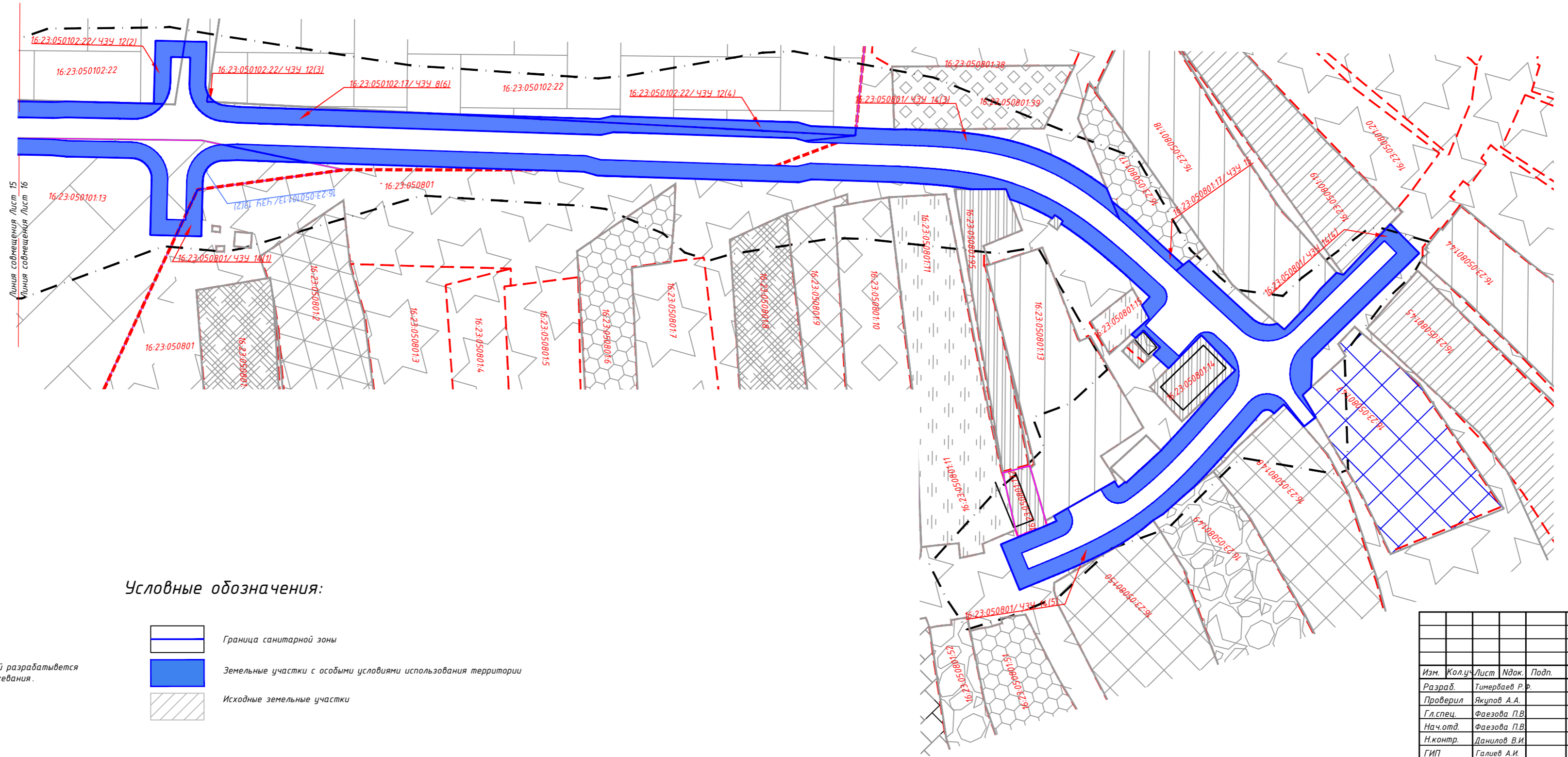
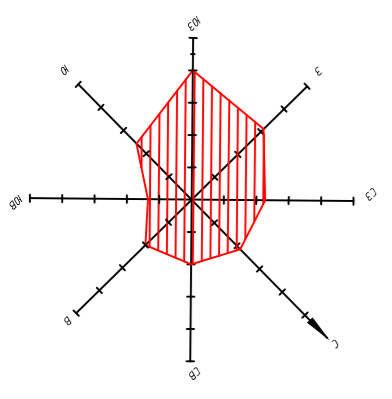
Составлено: Вед.эксперт Данилов В.И. / Вед.эксперт Гареева М.В. / Взам. инв. М. / Подп. и дата / Инв. М. пада.

						5692-ППТ2.11			
						Реконструкция автодороги «Люга – Старая Юмья» – Верхний Кумор» в Кукморском муниципальном районе Республики Татарстан			
Изм.	Колуч.	Лист	Идок.	Подп.	Дата	Проект планировки территории. Материал по обоснованию проекта планировки территории	Стадия	Лист	Листов
Разраб.	Тимербаев Р.Ф.						П	15	
Проверил	Якупов А.А.					Чертеж межевания территории (границы зон с особыми условиями использования территории) М1:1000	АО «Институт «Татдорпроект»		
Гл. спец.	Фазеева П.В.								
Нач. отд.	Фазеева П.В.								
Н.контр.	Данилов В.И.								
ГИП	Галиев А.И.								









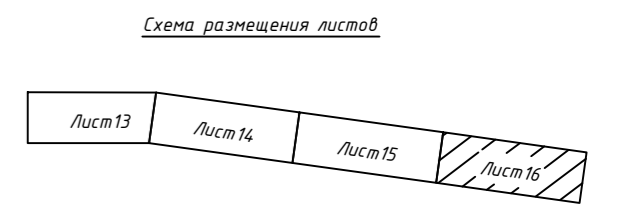
Составлено:  
 Вед. эксперт Данилов В.И.  
 Вед. эксперт Гареева М.В.

Имя, И.И. подл.  
 Подп. и дата  
 Взам. инв. №



**Условные обозначения:**

- |   |  |   |  |
|---|--|---|--|
|  | Границы населенного пункта   |  | Граница санитарной зоны  |
|  | Граница территории для которой разрабатывается проект планировки и проект межевания. |  | Земельные участки с особыми условиями использования территории |
|  | Красная линия жилой застройки  |  | Исходные земельные участки                                     |



5692-ППТ2.12					
Реконструкция автодороги «Люга – Старая Юмья» – Верхний Кумор» в Кукморском муниципальном районе Республики Татарстан					
Изм.	Колуч.	Лист	Идок.	Подп.	Дата
Разраб.	Тимербаев Р.Ф.				
Проверил	Якупов А.А.				
Гл. спец.	Фазеева П.В.				
Нач. отд.	Фазеева П.В.				
Н.контр.	Данилов В.И.				
ГИП	Галиев А.И.				
Проект планировки территории. Материал по обоснованию проекта планировки территории				Стадия	Лист
				П	16
Чертеж межевания территории (границы зон с особыми условиями использования территории) М 1:1000				АО «Институт «Татдорпроект»	